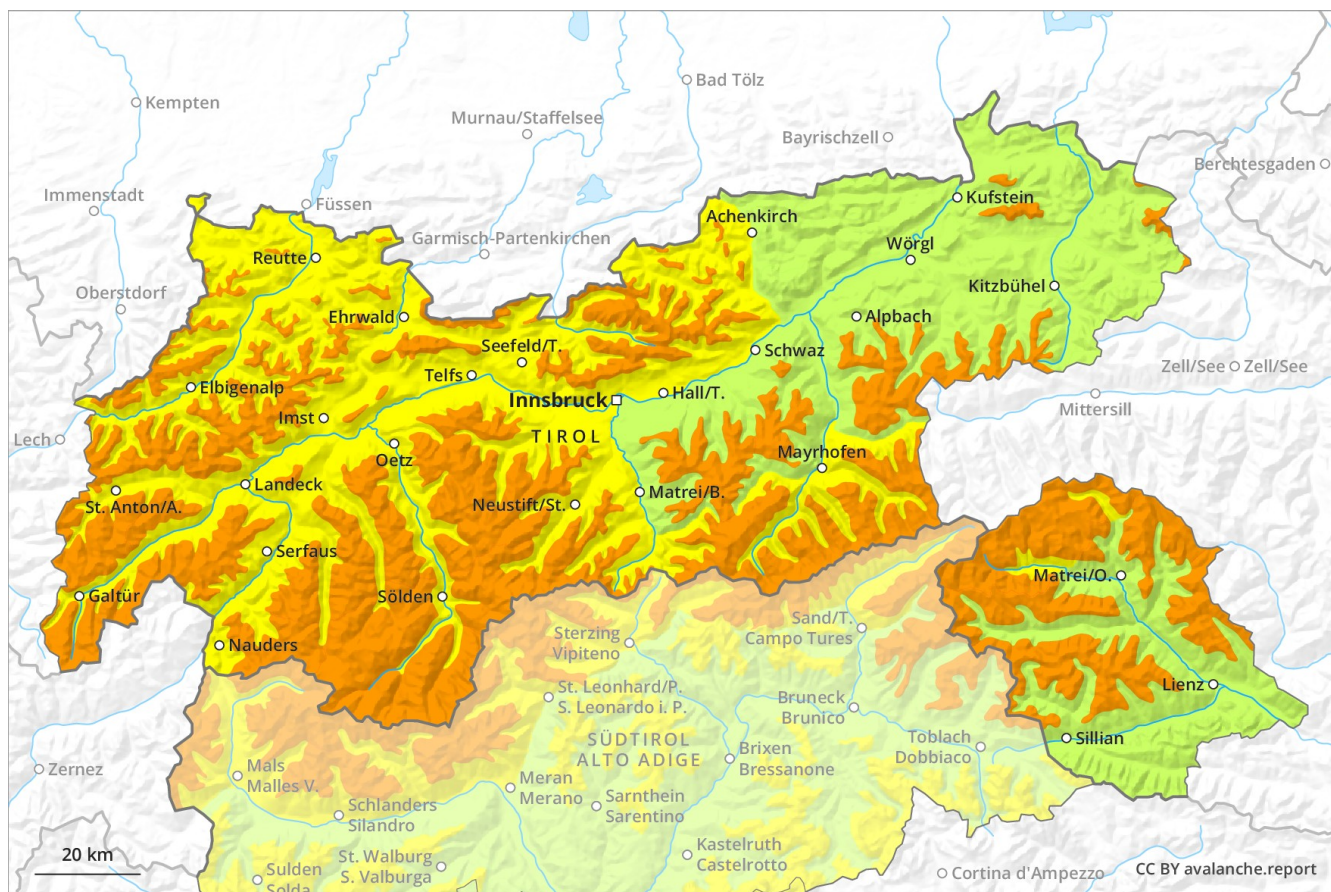


Lawinenvorhersage Dienstag 25.12.2018

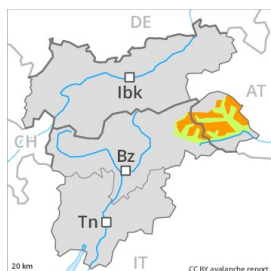
Veröffentlicht am 24.12.2018 um 17:00



Lawinen.report



Gefahrenstufe 3 - Erheblich



Tendenz: Lawinengefahr nimmt ab
am Mittwoch, den 26.12.2018



Triebschnee



Altschnee



Frischer Triebschnee ist die Hauptgefahr.

Die umfangreichen Triebschneeanisammlungen der letzten Tage sind an allen Expositionen oberhalb von rund 2200 m störanfällig. Diese bilden die Hauptgefahr. Anzahl und Grösse der Gefahrenstellen nehmen mit der Höhe zu. Ungünstig sind vor allem Übergänge von wenig zu viel Schnee, besonders an sehr steilen Schattenhängen und in Kammlagen. Rückgang der Gefahr von feuchten und nassen Lawinen.

Schneedecke

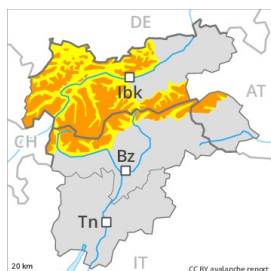
Gefahrenmuster

gm 6: lockerer schnee und wind

gm 4: kalt auf warm / warm auf kalt

Es fielen oberhalb von rund 2000 m verbreitet 10 bis 20 cm Schnee. Der Wind blies verbreitet stark bis stürmisch. Neu- und Triebschnee liegen verbreitet auf weichen Schichten, v.a. oberhalb von rund 2200 m. Die frischen Triebschneeanisammlungen sind teilweise recht gross. Sie sind störanfällig. Im mittleren Teil der Schneedecke sind vor allem an West-, Nord- und Osthängen kantig aufgebaute Schwachschichten vorhanden. Einzelne Wummgeräusche können auf die Gefahr hinweisen.

Gefahrenstufe 3 - Erheblich



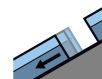
Tendenz: Lawinengefahr nimmt ab
am Mittwoch, den 26.12.2018



Tribschnee



Waldgrenze



Gleitschnee



2400m

Für Wintersport abseits gesicherter Pisten sind die Verhältnisse heikel, besonders oberhalb von rund 2200 m.

In den letzten zwei Tagen gingen an allen Expositionen viele mittlere und mehrfach grosse Lawinen spontan ab, vor allem aus hohen Einzugsgebieten. Nach dem Ende der intensiven Niederschläge nimmt die spontane Lawinenaktivität deutlich ab. Einzelne Wintersportler können leicht Lawinen auslösen, auch gefährlich grosse, besonders oberhalb von rund 2200 m. Die teils grossen Tribschneeansammlungen der letzten drei Tage bilden die Hauptgefahr. Diese müssen an allen Expositionen oberhalb von rund 2200 m vorsichtig beurteilt werden. Anzahl und Grösse der Gefahrenstellen nehmen mit der Höhe zu. Zudem können trockene Lawinen von einzelnen Wintersportlern im Altschnee ausgelöst werden, v.a. an eher schneearmen Stellen oberhalb von rund 2200 m und an sehr steilen Hängen. Rückgang der Gefahr von feuchten und nassen Lawinen. Vorsicht in Hängen mit Gleitschneerissen. Dies vor allem an steilen Grashängen unterhalb von rund 2400 m. Schneesport abseits gesicherter Pisten erfordert viel Erfahrung in der Beurteilung der Lawinengefahr und grosse Zurückhaltung.

Schneedecke

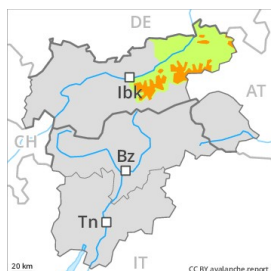
Gefahrenmuster

gm 6: lockerer schnee und wind

gm 9: eingeschneiter graupel

Es fielen oberhalb von rund 2000 m verbreitet 30 bis 70 cm Schnee, lokal bis zu 100 cm. Der Wind blies stark bis stürmisch. Die frischen Tribschneeansammlungen sind oft mächtig. Viel Neuschnee und Tribschnee der letzten Tage verbinden sich an allen Expositionen nur langsam mit dem Altschnee, vor allem oberhalb von rund 2200 m. Im mittleren Teil der Schneedecke sind störanfällige Schwachschichten vorhanden.

Gefahrenstufe 3 - Erheblich



Tendenz: Lawinengefahr nimmt ab
am Mittwoch, den 26.12.2018



Triebschnee



2200m

Frischer Triebschnee ist die Hauptgefahr.

Die umfangreichen Triebschneeansammlungen der letzten Tage sind an allen Expositionen oberhalb von rund 2200 m störanfällig. Diese bilden die Hauptgefahr. Anzahl und Grösse der Gefahrenstellen nehmen mit der Höhe zu. Ungünstig sind vor allem Übergänge von wenig zu viel Schnee, besonders an sehr steilen Schattenhängen und in Kammlagen. Rückgang der Gefahr von feuchten und nassen Lawinen.

Schneedecke

Gefahrenmuster

gm 6: lockerer schnee und wind

Es fielen oberhalb von rund 2000 m verbreitet 20 bis 40 cm Schnee, lokal auch mehr. Der Wind blies verbreitet stark bis stürmisch. Neu- und Triebschnee liegen verbreitet auf weichen Schichten, v.a. oberhalb von rund 2200 m. Die frischen Triebschneeansammlungen sind teilweise recht gross. Sie sind teilweise störanfällig, vor allem an sehr steilen Schattenhängen.

Gefahrenstufe 1 - Gering



Waldgrenze

Tendenz: Lawinengefahr bleibt gleich →

am Mittwoch, den 26.12.2018



Triebsschnee



2000m

Frischen Triebsschnee beachten, v.a. in Kammlagen. Es liegt nur wenig Schnee.

Vorsicht vor allem in Kammlagen, Rinnen und Mulden an Triebsschneehängen oberhalb von rund 2200 m. Die Gefahrenstellen sind für Geübte gut zu erkennen. Nebst der Verschüttungsgefahr sollte vor allem die Mitreiss- und Absturzgefahr beachtet werden.

Schneedecke

Gefahrenmuster

gm 6: lockerer schnee und wind

Es fiel lokal etwas Schnee. Der Wind blies teils stark bis stürmisch. Die Schneedecke ist kleinräumig sehr unterschiedlich. In allen Höhenlagen liegt für Schneesport meist zu wenig Schnee.

Tendenz

Dort wo mehr Schnee fällt kann die Gefahrenstufe 2, "mässig" erreicht werden.