

Lawinenvorhersage  
**Mittwoch 26.12.2018**

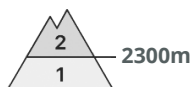
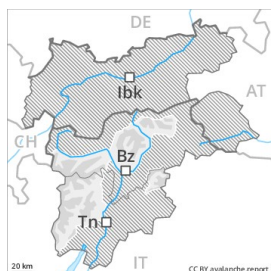
Veröffentlicht am 25.12.2018 um 17:00



Lawinen.report



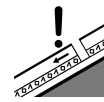
## Gefahrenstufe 2 - Mäßig



**Tendenz: Lawinengefahr bleibt gleich** →  
am Donnerstag, den 27.12.2018



Tribschnee



Altschnee



### Die Tribschneeanisammlungen bilden die Hauptgefahr.

Mit Neuschnee und starkem Wind aus nördlichen Richtungen entstanden vor allem in Kammlagen, Rinnen und Mulden Tribschneeanisammlungen. Lawinen können vor allem an Tribschneehängen leicht ausgelöst werden und vereinzelt gross werden. In den an die Gefahrenstufe 3, "erheblich" angrenzenden Gebieten und im Hochgebirge sind die Gefahrenstellen häufiger und die Gefahr höher. Die Gefahrenstellen sind für Geübte gut zu erkennen. Nebst der Verschüttungsgefahr sollte auch die Mitreiss- und Absturzgefahr beachtet werden.

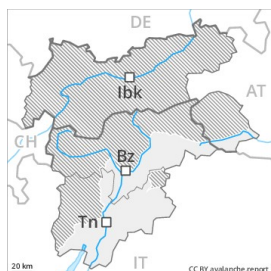
### Schneedecke

Es fiel vor allem im Norden etwas Schnee. Die Schneedecke ist kleinräumig sehr unterschiedlich. Neu- und Tribschnee liegen oft auf einer weichen Altschneeoberfläche. Wummgeräusche und Risse beim Betreten der Schneedecke sind deutliche Zeichen eines schwachen Schneedeckenaufbaus.

### Tendenz

Mässig, Stufe 2.

## Gefahrenstufe 1 - Gering



**Tendenz: Lawinengefahr bleibt gleich** →  
am Donnerstag, den 27.12.2018



Triebschnee



2200m

Es liegt nur wenig Schnee.

Die Triebschneeansammlungen bilden die Hauptgefahr. Die Triebschneeansammlungen liegen vor allem in Kammlagen, Rinnen und Mulden sowie im Hochgebirge. Die Gefahrenstellen sind eher selten und gut zu erkennen. Nebst der Verschüttungsgefahr sollte auch die Mitreiss- und Absturzgefahr beachtet werden.

## Schneedecke

### Gefahrenmuster

gm 6: lockerer schnee und wind

Es liegt für Schneesport meist zu wenig Schnee. Der teilweise starke Wind hat nur wenig Schnee verfrachtet.

## Tendenz

Gering, Stufe 1.