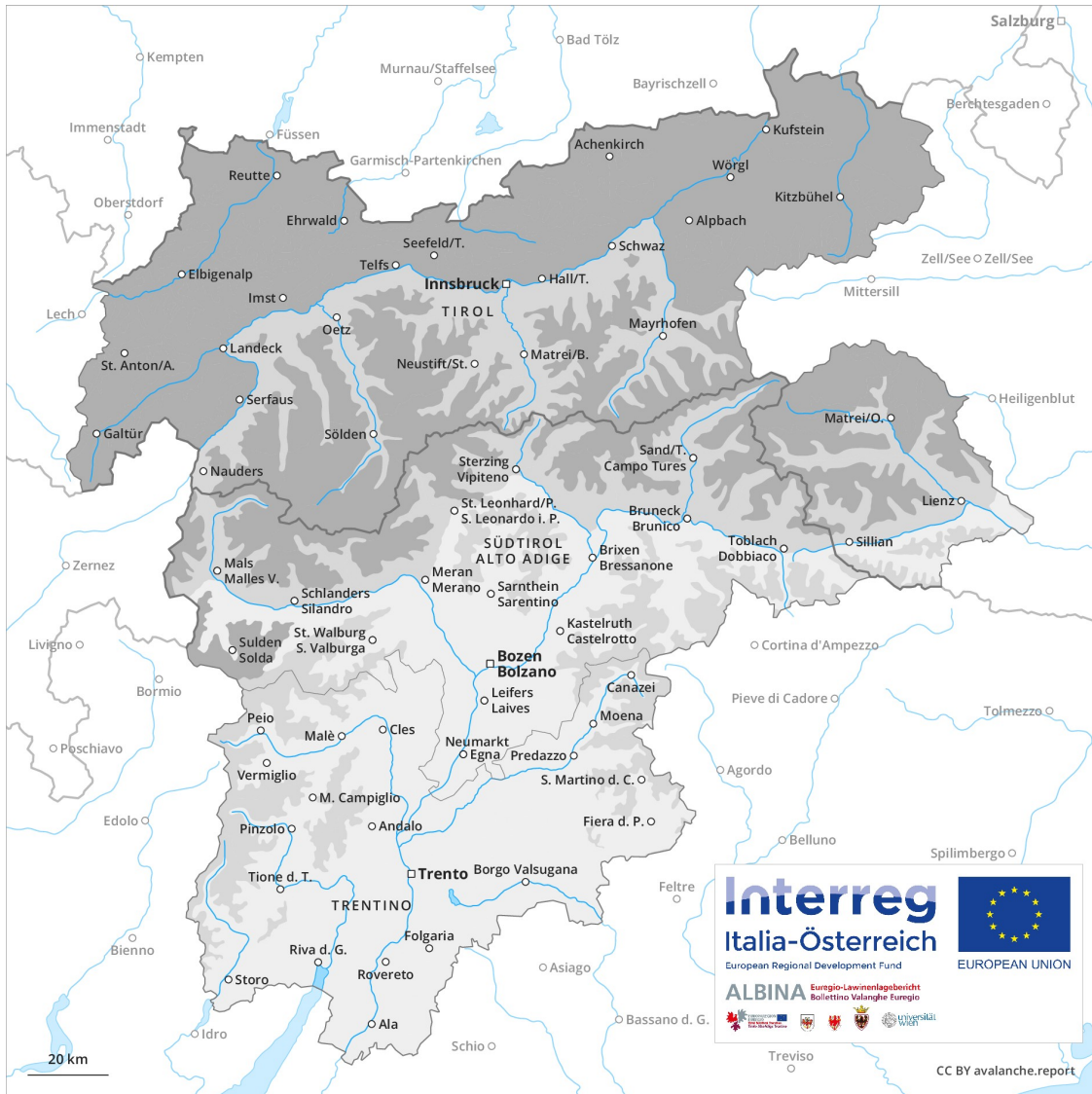


Lawinenvorhersage Donnerstag 17.01.2019

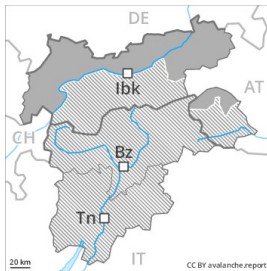
Veröffentlicht am 16.01.2019 um 17:00



Lawinen.report



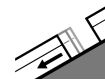
Gefahrenstufe 3 - Erheblich



Tendenz: Lawinengefahr nimmt ab
am Freitag, den 18.01.2019



Tribschnee



Gleitschnee



Die schon etwas älteren Tribschneeansammlungen müssen vorsichtig beurteilt werden. Gleitschneelawinen sind weiterhin zu erwarten.

Die nicht mehr ganz frischen Tribschneeansammlungen können oberhalb von rund 2200 m von einzelnen Wintersportlern ausgelöst werden. Dies vor allem in Rinnen, Mulden und hinter Geländekanten an steilen Schattenhängen. Lawinen sind meist mittelgross. Es muss kaum noch mit spontanen Lawinen gerechnet werden. An steilen Grashängen sind unterhalb von rund 2400 m viele mittlere und vereinzelt grosse Gleitschneelawinen möglich. Dies an allen Expositionen. Vorsicht in Hängen mit Gleitschneerissen. Gleitschneelawinen können zu jeder Tages- und Nachtzeit abgehen. Touren erfordern Vorsicht und Zurückhaltung.

Schneedecke

Gefahrenmuster

gm 6: lockerer schnee und wind

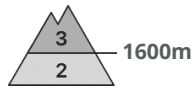
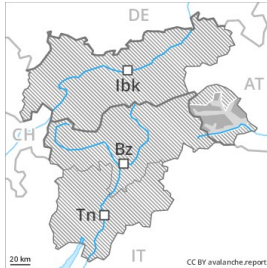
gm 2: gleitschnee

Schwachschichten im oberen Teil der Schneedecke sind die Hauptgefahr. Die schon etwas älteren Tribschneeansammlungen sind besonders an steilen Schattenhängen oberhalb von rund 2200 m teils noch störanfällig. Im unteren Teil der Schneedecke sind keine ausgeprägten Schwachschichten vorhanden. Die Schneedecke ist in tiefen und mittleren Lagen feucht.

Tendenz

Weiterer Rückgang der Lawinengefahr.

Gefahrenstufe 3 - Erheblich



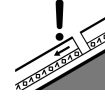
Tendenz: Lawinengefahr nimmt ab
am Freitag, den 18.01.2019



Tribschnee



Waldgrenze



Altschnee



1600m

Tribschnee und schwachen Altschnee beachten.

Die Tribschneeansammlungen der letzten Tage sind in der Höhe teils noch störanfällig. Diese können vereinzelt schon mit geringer Belastung ausgelöst werden. Die Gefahrenstellen liegen v.a. an steilen Nordhängen sowie in Rinnen, Mulden und hinter Geländekanten. Zudem können Lawinen im Altschnee ausgelöst werden und gefährlich gross werden, dies bereits durch einzelne Wintersportler. Ungünstig sind besonders Übergänge von wenig zu viel Schnee. Fernauslösungen sind vereinzelt möglich. Die Gefahrenstellen sind auch für Geübte kaum zu erkennen. Eine vorsichtige Routenwahl und Entlastungsabstände werden empfohlen.

Schneedecke

Gefahrenmuster

gm 6: lockerer schnee und wind

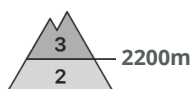
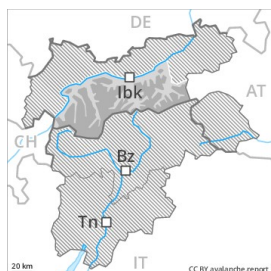
gm 4: kalt auf warm / warm auf kalt

Die Schneedecke ist recht störanfällig, besonders im Bereich der Waldgrenze sowie oberhalb der Waldgrenze. Im unteren Teil der Schneedecke sind kantig aufgebaute Schwachschichten vorhanden. Die schon etwas älteren Tribschneeansammlungen haben sich etwas gesetzt.

Tendenz

Weiterer Rückgang der Lawinengefahr.

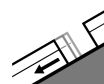
Gefahrenstufe 3 - Erheblich



Tendenz: Lawinengefahr nimmt ab
am Freitag, den 18.01.2019



Tribschnee



Gleitschnee



Die schon etwas älteren Tribschneeansammlungen müssen vorsichtig beurteilt werden.

Die nicht mehr ganz frischen Tribschneeansammlungen können oberhalb von rund 2200 m von einzelnen Wintersportlern ausgelöst werden. Dies vor allem in Rinnen, Mulden und hinter Geländekanten an steilen Schattenhängen. Lawinen sind meist mittelgross. Es muss kaum noch mit spontanen Lawinen gerechnet werden. An steilen Grashängen sind unterhalb von rund 2400 m einzelne mittlere Gleitschneelawinen möglich. Dies an allen Expositionen. Vorsicht in Hängen mit Gleitschneerissen. Gleitschneelawinen können zu jeder Tages- und Nachtzeit abgehen. Touren erfordern Vorsicht und Zurückhaltung.

Schneedecke

Gefahrenmuster

gm 6: lockerer schnee und wind

gm 2: gleitschnee

Schwachschichten im oberen Teil der Schneedecke sind die Hauptgefahr. Die schon etwas älteren Tribschneeansammlungen sind besonders an steilen Schattenhängen oberhalb von rund 2200 m teils noch störanfällig. Im unteren Teil der Schneedecke sind keine ausgeprägten Schwachschichten vorhanden. Die Schneedecke ist in tiefen und mittleren Lagen feucht.

Tendenz

Weiterer Rückgang der Lawinengefahr.

Gefahrenstufe 3 - Erheblich



Tendenz: Lawinengefahr bleibt gleich →

am Freitag, den 18.01.2019



Triebschnee



Waldgrenze

Die teils grossen Triebschneeansammlungen bilden die Hauptgefahr.

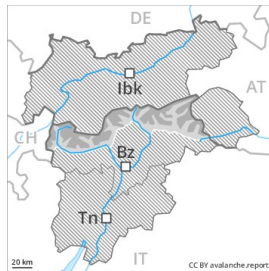
Mit Neuschnee und starkem Wind wuchsen die Triebschneeansammlungen in den letzten Tagen weiter an. Schon einzelne Tourengänger oder Freerider können an vielen Orten Lawinen auslösen, auch gefährlich grosse. Die Gefahrenstellen liegen vor allem an steilen Hängen oberhalb der Waldgrenze. Sie sind weit verbreitet aber für Geübte gut zu erkennen. Für Touren und Variantenabfahrten sind die Verhältnisse teils ungünstig.

Schneedecke

Neu- und Triebschnee liegen teilweise auf weichen Schichten. In der Altschneedecke sind vereinzelt störanfällige Schwachschichten vorhanden. Die Schneedecke ist allgemein störanfällig.

Tendenz

Frischer Triebschnee ist die Hauptgefahr.

Gefahrenstufe 3 - Erheblich**Tendenz: Lawinengefahr bleibt gleich** →

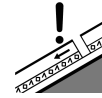
am Freitag, den 18.01.2019



Tribschnee



Waldgrenze



Altschnee

**Abseits der Pisten verbreitet gefährliche Lawinensituation.**

Die umfangreichen Tribschneeanisammlungen der letzten Woche liegen auf schwachen Schichten. Die mächtigen Tribschneeanisammlungen können sehr leicht ausgelöst werden. Wummgeräusche und Risse beim Betreten der Schneedecke sind Alarmzeichen und weisen auf die Gefahr hin. An steilen Grashängen sind unterhalb von rund 2400 m einzelne kleine und mittlere Gleitschneelawinen möglich.

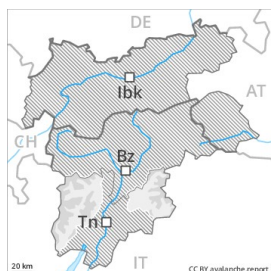
Schneedecke

Die schon etwas älteren Tribschneeanisammlungen liegen an allen Expositionen auf weichen Schichten. Im mittleren Teil der Altschneedecke sind an allen Expositionen störanfällige Schwachschichten vorhanden. Die Tribschneeanisammlungen sind teilweise noch schlecht miteinander und mit dem Altschnee verbunden. Lawinen können teilweise bis in tiefe Schichten durchreißen und vereinzelt gross werden.

Tendenz

Lokal etwas Neuschnee.

Gefahrenstufe 2 - Mäßig



Tendenz: Lawinengefahr bleibt gleich →
am Freitag, den 18.01.2019



Tribschnee



Altschnee



Frischer Tribschnee ist die Hauptgefahr.

Neu- und Tribschnee der letzten Tage überlagern eine recht günstige Altschneedecke. Vor allem an Tribschneehängen muss vereinzelt mit spontanen mittelgrossen Lawinen gerechnet werden. Die meist kleinen Tribschneeansammlungen der letzten Tage können an allen Expositionen oberhalb von rund 2200 m vereinzelt von einzelnen Wintersportlern ausgelöst werden. Die Gefahrenstellen liegen in Rinnen und Mulden, sowie in Kammlagen aller Expositionen. Diese Stellen sind recht häufig aber für Geübte gut zu erkennen. Vor allem am Cevedale, in den Maddalene und oberhalb von rund 2800 m sind die Gefahrenstellen häufiger und die Gefahr höher.

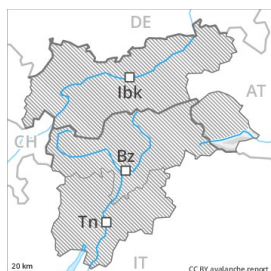
Schneedecke

Neu- und Tribschnee der letzten Tage liegen vor allem an den Expositionen Ost über Süd bis Südwest auf einer recht günstigen Altschneeeoberfläche. In der Schneedecke sind besonders an steilen, eher schneearmen Schattenhängen kantig aufgebaute Schwachschichten vorhanden. Unterhalb von rund 2000 m liegt erst wenig Schnee.

Tendenz

Mässig, Stufe 2.

Gefahrenstufe 2 - Mäßig



Tendenz: Lawinengefahr nimmt ab
am Freitag, den 18.01.2019



Triebsschnee



Alter Triebsschnee ist die Hauptgefahr.

Triebsschneeansammlungen sind meist klein aber teilweise störanfällig. Die Gefahrenstellen liegen vor allem in Kammlagen, Rinnen und Mulden oberhalb von rund 2400 m. Diese Stellen sind selten und gut zu erkennen.

Schneedecke

Gefahrenmuster

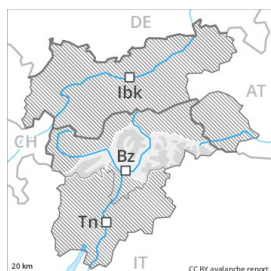
gm 6: lockerer schnee und wind

Es liegt erst wenig Schnee. Die Schneedecke ist kleinräumig sehr unterschiedlich. Die Triebsschneeansammlungen sind teilweise noch schlecht mit dem Altschnee verbunden.

Tendenz

Leichter Rückgang der Lawinengefahr.

Gefahrenstufe 2 - Mäßig



Tendenz: Lawinengefahr bleibt gleich →
am Freitag, den 18.01.2019



Triebschnee



Waldgrenze

Vorsicht vor frischem Triebschnee.

Vor allem in Kammlagen, Rinnen und Mulden sowie im Hochgebirge entstanden meist kleine Trieb Schneeansammlungen. Diese können mit geringer Belastung ausgelöst werden. Gefahrenstellen und Auslösebereitschaft nehmen in hohen Lagen und im Hochgebirge zu.

Schneedecke

Die Trieb Schneeansammlungen sind teilweise schlecht mit dem Altschnee verbunden. Sie sind bei der schlechten Sicht kaum zu erkennen. Die Schneedecke ist kleinräumig sehr unterschiedlich.

Tendenz

Mäßig, Stufe 2.

Gefahrenstufe 1 - Gering



Tendenz: Lawinengefahr bleibt gleich →
am Freitag, den 18.01.2019



Triebschnee



2200m

Es liegt an Nord- und Nordosthängen nur wenig Schnee.

Die meist kleinen Triebschneeansammlungen haben sich besonders an Sonnenhängen recht gut mit dem Altschnee verbunden. Diese liegen besonders in Kammlagen, Rinnen und Mulden und allgemein in hohen Lagen. Die Gefahrenstellen sind eher selten und gut zu erkennen. Die Lawinen sind meist klein und mit grosser Belastung auslösbar. Nebst der Verschüttungsgefahr sollte auch die Mitreiss- und Absturzgefahr beachtet werden.

Schneedecke

Die Schneedecke bleibt allgemein gut verfestigt. In allen Gebieten liegt für Schneesport meist zu wenig Schnee.

Tendenz

Gering, Stufe 1.

Gefahrenstufe 1 - Gering



Tendenz: Lawinengefahr bleibt gleich →
am Freitag, den 18.01.2019



Triebschnee



Die Triebschneeanstimmungen bilden die Hauptgefahr.

Die Triebschneeanstimmungen liegen besonders in Kammlagen, Rinnen und Mulden und allgemein in hohen Lagen. Diese Gefahrenstellen sind eher selten und gut zu erkennen. Die Lawinen sind meist klein aber teilweise von einzelnen Wintersportlern auslösbar. Nebst der Verschüttungsgefahr sollte auch die Mitreiss- und Absturzgefahr beachtet werden.

Schneedecke

Die Schneedecke ist kleinräumig sehr unterschiedlich. Der Triebschnee liegt stellenweise auf einer schwachen Altschneedecke. Es liegt nur wenig Schnee.

Tendenz

Gering, Stufe 1.