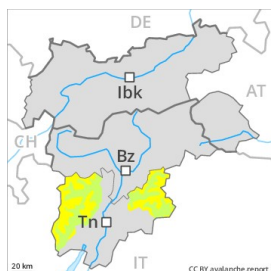
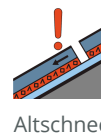


## Gefahrenstufe 2 - Mäßig



Tendenz: Lawinengefahr steigt  
am Freitag, den 01.02.2019



Die meist kleinen Triebsehneansammlungen sollten v.a. im sehr steilen Gelände vorsichtig beurteilt werden.

Triebsehneansammlungen bilden die Hauptgefahr. Sie befinden sich besonders oberhalb der Waldgrenze. Die Gefahrenstellen liegen vor allem in Rinnen, Mulden und hinter Geländekanten. Diese sind für Geübte gut erkennbar. Lawinen können auch im Altschnee ausgelöst werden und vor allem an steilen Schattenhängen mittlere Grösse erreichen.

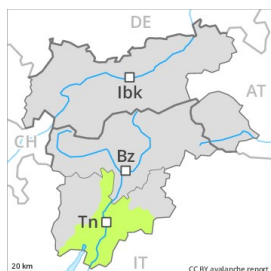
### Schneedecke

Es liegt unterhalb von rund 2000 m wenig Schnee. Der Wind blies lokal zeitweise mässig. Triebsehneansammlungen entstanden an allen Expositionen.

### Tendenz

Anstieg der Lawinengefahr mit Neuschnee und Wind.

## Gefahrenstufe 1 - Gering



Tendenz: Lawinengefahr steigt  
am Freitag, den 01.02.2019



Triebschnee



2200m

In allen Höhenlagen liegt für Schneesport meist zu wenig Schnee.

Die meist kleinen Triebschneeansammlungen bilden die Hauptgefahr. Sie liegen besonders in Kammlagen, Rinnen und Mulden und allgemein im Hochgebirge. Diese Gefahrenstellen sind eher selten und gut zu erkennen.

### Schneedecke

Es liegt für Schneesport meist zu wenig Schnee. Oberhalb von rund 2000 m liegt wenig Schnee. Die meist kleinen Triebschneeansammlungen bleiben v.a. an sehr steilen Schattenhängen oberhalb von rund 2200 m störanfällig.

### Tendenz

Anstieg der Lawinengefahr mit Neuschnee und Wind.