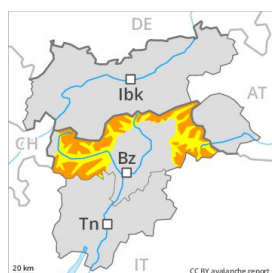


Gefahrenstufe 3 - Erheblich



Tendenz: Lawinengefahr nimmt ab
am Dienstag, den 30.04.2019



Triebsschnee



Nassschnee



Für Skitouren sind die Verhältnisse teils ungünstig.

Mit Neuschnee und starkem Wind entstanden in den letzten Tagen umfangreiche Triebsschneeansammlungen. Die Gefahrenstellen liegen vor allem an Triebsschneehängen aller Expositionen oberhalb von rund 2200 m. Sie sind bei der schlechten Sicht kaum zu erkennen. Besonders heikel sind besonders kammnahe Hänge. Einzelne Skifahrer können stellenweise Lawinen auslösen, auch gefährlich grosse. An Triebsschneehängen und aus hoch gelegenen Einzugsgebieten sind trockene und feuchte Lawinen möglich, vereinzelt auch grosse. Mit der Sonneneinstrahlung steigt die Gefahr von feuchten und nassen Lawinen im Tagesverlauf etwas an.

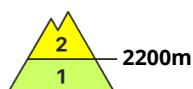
Schneedecke

Vor allem von den Zillertaler Alpen über die Riesenferner Gruppe bis zu den Pragser Dolomiten Neuschnee oberhalb von rund 1800 m. In den letzten Tagen fielen verbreitet oberhalb von rund 2400 m 20 bis 50 cm Schnee, lokal auch mehr. Mit starkem bis stürmischem Wind aus südlichen Richtungen entstanden mächtige Triebsschneeansammlungen. Die Triebsschneeansammlungen liegen vor allem an steilen Schattenhängen auf weichen Schichten. Im unteren Teil der Schneedecke sind besonders dort grobkörnige Schwachschichten vorhanden. Die nächtliche Abstrahlung ist verbreitet reduziert. Die Schneeoberfläche gefriert nur knapp. Neu- und Triebsschnee liegen teilweise auf einer durchnässten Altschneedecke. Dies vor allem an steilen Sonnenhängen unterhalb von rund 3000 m sowie an Schattenhängen unterhalb von rund 2400 m.

Tendenz

Allmählicher Rückgang der Gefahr von feuchten und nassen Lawinen mit der Abkühlung.

Gefahrenstufe 2 - Mäßig



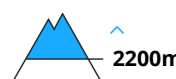
Tendenz: Lawinengefahr bleibt gleich →
am Dienstag, den 30.04.2019



Nassschnee



Triebschnee



Kleine und mittlere nasse Lawinen.

Mit der tageszeitlichen Erwärmung steigt die Auslösebereitschaft von kleinen und mittleren nassen Lawinen vor allem an sehr steilen Schattenhängen in mittleren und hohen Lagen an. Die eher kleinen Trieb Schneeansammlungen vom Freitag sollten vor allem im sehr steilen Gelände vorsichtig beurteilt werden. Nebst der Verschüttungsgefahr sollte auch die Mitreiss- und Absturzgefahr beachtet werden.

Schneedecke

Gefahrenmuster

gm 10: frühjahrssituation

Die Altschneedecke ist in mittleren und hohen Lagen durchnässt. Der Neuschnee vom Freitag ist unterhalb von rund 2200 m gebunden.

Tendenz

Es liegt nur wenig Schnee.

Gefahrenstufe 2 - Mäßig

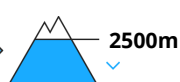


Tendenz: Lawinengefahr bleibt gleich →

am Dienstag, den 30.04.2019



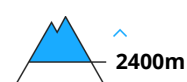
Nassschnee



2500m



Triebschnee



2400m

Am Nachmittag sind einzelne Nass- und Gleitschneelawinen möglich. Frischen Trieb Schnee beachten.

Die Gefahrenstellen liegen vor allem an Triebschneehängen der Expositionen West über Nord bis Ost oberhalb von rund 2400 m. In den an die Gefahrenstufe 3, "erheblich" angrenzenden Gebieten und in den Niederschlagsgebieten sind die Gefahrenstellen häufiger und die Gefahr etwas höher. Mit der tageszeitlichen Erwärmung und der Sonneneinstrahlung sind kleine und mittlere trockene und nasse Lawinen möglich.

Schneedecke

Mit teils starkem Wind entstanden in den letzten Tagen in Kammlagen sowie in hohen Lagen und im Hochgebirge Triebschneeanisammlungen. Die nächtliche Abstrahlung ist reduziert. Die Schneeoberfläche ist nur in hohen Lagen tragfähig gefroren und weicht im Tagesverlauf auf.