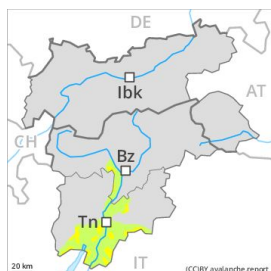




Gefahrenstufe 2 - Mäßig



Tendenz: Lawinengefahr bleibt gleich →
am Freitag, den 29.11.2019



Tribschnee



Waldgrenze



Nassschnee



2600m

Es sind einzelne meist kleine nasse Lawinen im Tagesverlauf möglich.

An sehr steilen Grashängen sind einzelne meist kleine Gleitschneelawinen möglich. Sonst können Lawinen stellenweise leicht ausgelöst werden, sind aber meist klein, vor allem an Tribschneehängen. Die Gefahrenstellen nehmen mit der Höhe zu.

Schneedecke

Gefahrenmuster

gm 2: gleitschnee

Die Schneedecke bleibt in tiefen und mittleren Lagen feucht. Neu- und Tribschnee liegen verbreitet auf weichen Schichten, besonders oberhalb der Waldgrenze. Trockene und feuchte Lawinen können vereinzelt in tiefe Schichten durchreißen und mittlere Grösse erreichen.

Tendenz

Lokaler Anstieg der Lawinengefahr mit dem Neuschnee.

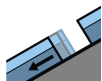


Gefahrenstufe 2 - Mäßig



Tendenz: Lawinengefahr bleibt gleich →

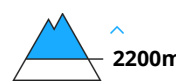
am Freitag, den 29.11.2019



Gleitschnee



Tribschnee



Frischen Tribschnee beachten.

Die frischen Tribschneeansammlungen müssen vor allem an den Expositionen West über Nord bis Südost vorsichtig beurteilt werden, vor allem in Rinnen, Mulden und hinter Geländekanten. In hohen Lagen und im Hochgebirge sind die Gefahrenstellen häufiger. Es sind einzelne Gleitschneelawinen möglich, auch recht grosse, besonders in den schneereichen Gebieten unterhalb von rund 2600 m. Zonen mit Gleitschneerissen sollten möglichst gemieden werden.

Schneedecke

Gefahrenmuster

gm 6: lockerer schnee und wind

gm 2: gleitschnee

In hohen Lagen und im Hochgebirge blies der Wind teils stark bis stürmisch. Im Tagesverlauf wuchsen die Tribschneeansammlungen etwas an. Die frischen Tribschneeansammlungen sind für Geübte gut erkennbar. Sie sind meist eher klein aber teilweise leicht auslösbar. Die älteren Tribschneeansammlungen haben sich recht gut mit dem Altschnee verbunden. Tief in der Altschneedecke sind oberhalb von rund 2800 m kantig aufgebaute Schwachschichten vorhanden. Die Schneedecke ist unterhalb der Waldgrenze feucht.

Tendenz

Mässig, Stufe 2.