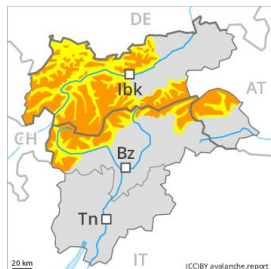


## Grado Pericolo 3 - Marcato



**Tendenza: Pericolo valanghe stabile**  
per Mercoledì il 05.02.2020 →



**Linea del bosco**

### Con neve fresca e venti tempestosi, aumento del pericolo di valanghe asciutte.

Con le nevicate, la probabilità di distacco di valanghe asciutte aumenterà prepotentemente soprattutto al di sopra del limite del bosco. Soprattutto laddove i venti saranno tempestosi, il pericolo di valanghe sarà superiore. Il numero e le dimensioni dei punti pericolosi aumenteranno nel corso della giornata. I punti pericolosi si trovano soprattutto sui pendii carichi di neve soffiata esposti in tutte le direzioni. Essi aumenteranno con l'altitudine. I friabili accumuli di neve ventata verranno in parte innevati e saranno quindi difficilmente individuabili.

Inoltre nel corso della giornata sono sempre ancora possibili isolate valanghe bagnate e per scivolamento di neve. Ciò soprattutto ai bacini di alimentazione non ancora scaricati al di sotto del limite del bosco.

### Manto nevoso

**Situazione tipo**

st 6: Neve fresca fredda a debole coesione e vento

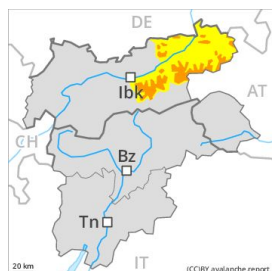
st 2: valanga per scivolamento di neve

Persistenti nevicate in molte regioni sino a bassa quota. Cadranno da 30 a 50 cm di neve. Il vento proveniente da nord ovest rimanagerà intensamente la neve fresca. Con neve fresca e vento con intensità da tempesta a uragano proveniente dai quadranti nord occidentali a tutte le esposizioni si formeranno accumuli di neve ventata fragili. Questi ultimi si depositeranno su strati soffici.

### Tendenza

Il pericolo di valanghe rimarrà invariato.

## Grado Pericolo 3 - Marcato



**Tendenza: Pericolo valanghe stabile**  
per Mercoledì il 05.02.2020



Neve ventata



Linea del bosco

### Neve ventata recente al di sopra del limite del bosco.

Con le nevicate, la probabilità di distacco di valanghe asciutte aumenterà prepotentemente soprattutto al di sopra del limite del bosco. Soprattutto laddove i venti saranno tempestosi, il pericolo di valanghe sarà superiore. Il numero e le dimensioni dei punti pericolosi aumenteranno nel corso della giornata. I punti pericolosi si trovano soprattutto alle esposizioni da est a sud sino a sud ovest come pure nelle zone in prossimità delle creste, nei canali e nelle conche. Essi aumenteranno con l'altitudine. I friabili accumuli di neve ventata verranno in parte innevati e saranno quindi difficilmente individuabili.

### Manto nevoso

**Situazione tipo**

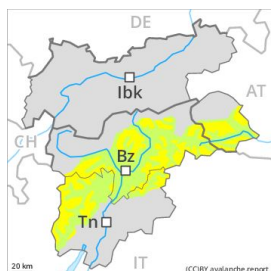
st 6: Neve fresca fredda a debole coesione e vento

Persistenti nevicate in molte regioni sino a bassa quota. Cadranno sino a 30 cm di neve. Il vento proveniente da nord ovest rimanagerà intensamente la neve fresca. Con neve fresca e vento con intensità da tempesta a uragano proveniente dai quadranti nord occidentali soprattutto sui pendii esposti a est, sud e sud ovest si formeranno accumuli di neve ventata fragili. Questi ultimi si depositeranno su strati soffici.

### Tendenza

Il pericolo di valanghe rimarrà invariato.

## Grado Pericolo 2 - Moderato



**Tendenza: Pericolo valanghe stabile**  
per Mercoledì il 05.02.2020 →



Neve ventata



Linea del bosco

### Neve ventata recente al di sopra del limite del bosco.

Con le nevicate, la probabilità di distacco di valanghe asciutte aumenterà leggermente soprattutto al di sopra del limite del bosco. Soprattutto laddove i venti saranno tempestosi, il pericolo di valanghe sarà superiore. Il numero e le dimensioni dei punti pericolosi aumenteranno nel corso della giornata. I punti pericolosi si trovano soprattutto nei punti in prossimità delle creste, nelle conche e nei canaloni esposti in tutte le direzioni. Essi aumenteranno con l'altitudine. Nelle regioni confinanti con quelle interessate dal grado di pericolo 3 "marcato" il pericolo di valanghe è superiore.

### Manto nevoso

**Situazione tipo**

st 6: Neve fresca fredda a debole coesione e vento

Cadranno da 5 a 15 cm di neve. Il vento proveniente da nord ovest causerà il trasporto della neve. Con neve fresca e vento tempestoso proveniente dai quadranti nord occidentali soprattutto sui pendii esposti a est, sud e sud ovest si formeranno accumuli di neve ventata fragili.

### Tendenza

Il pericolo di valanghe rimarrà invariato.