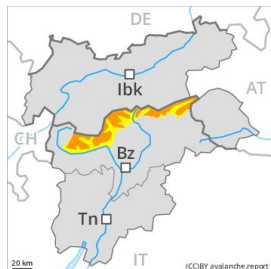


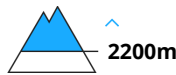
## Grado Pericolo 3 - Marcato



**Tendenza: Pericolo valanghe stabile**  
 per Domenica il 16.02.2020



Neve ventata



Neve bagnata



### Attenzione alla neve ventata recente.

I nuovi accumuli di neve ventata possono subire un distacco in seguito al passaggio di un singolo appassionato di sport invernali a tutte le esposizioni al di sopra dei 2200 m circa. Questi punti pericolosi sono piuttosto frequenti ma facili da individuare. Essi dovrebbero se possibile essere evitati. Le valanghe sono di dimensioni medie.

Con il rialzo termico e l'irradiazione solare diurni, progressivo aumento del pericolo di valanghe asciutte e umide.

La debole neve vecchia deve essere valutata con spirito critico. Punti pericolosi si trovano soprattutto sui pendii molto ripidi esposti a ovest, nord ed est tra i 2200 e i 2800 m circa. Attenzione soprattutto nelle zone di passaggio da poca a molta neve nelle zone escursionistiche poco frequentate.

Sulla dura superficie del manto nevoso sussiste un pericolo di caduta.

### Manto nevoso

**Situazione tipo**

st 6: Neve fresca fredda a debole coesione e vento

st 7: zone con poca neve durante inverni ricchi di neve

Gli ultimi accumuli di neve ventata poggiano su strati sfavorevoli. Essi rimangono in parte instabili.

All'interno del manto di neve vecchia si trovano strati fragili a cristalli angolari, principalmente tra i 2200 e i 2800 m circa. Il manto nevoso è estremamente variabile a distanza di pochi metri.

### Tendenza

Con il rialzo termico e l'irradiazione solare diurni, provvisorio aumento del pericolo di valanghe umide e bagnate.

## Grado Pericolo 3 - Marcato



**Tendenza: Pericolo valanghe stabile**  
 per Domenica il 16.02.2020 →



Neve ventata



Linea del  
bosco



Neve  
bagnata



2600m

### Attenzione alla neve ventata recente.

I nuovi accumuli di neve ventata possono subire un distacco in seguito al passaggio di un singolo appassionato di sport invernali a tutte le esposizioni al di sopra dei 2000 m circa. Questi punti pericolosi sono piuttosto frequenti ma facili da individuare. Essi dovrebbero se possibile essere evitati. In queste regioni le valanghe possono coinvolgere gli strati più profondi del manto nevoso e raggiungere dimensioni piuttosto grandi.

Con il rialzo termico e l'irradiazione solare diurni, progressivo aumento del pericolo di valanghe asciutte e umide.

La debole neve vecchia deve essere valutata con spirito critico. Punti pericolosi si trovano soprattutto sui pendii molto ripidi esposti a ovest, nord ed est tra i 2200 e i 2800 m circa. Attenzione soprattutto nelle zone di passaggio da poca a molta neve nelle zone escursionistiche poco frequentate.

Sulla dura superficie del manto nevoso sussiste un pericolo di caduta.

### Manto nevoso

**Situazione  
tipo**

st 6: Neve fresca fredda a debole coesione e vento

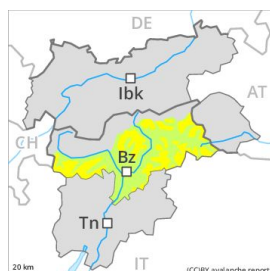
st 7: zone con poca neve durante inverni ricchi di neve

Gli ultimi accumuli di neve ventata poggiano su strati sfavorevoli. Essi rimangono in parte instabili. All'interno del manto di neve vecchia si trovano strati fragili a cristalli angolari, principalmente tra i 2200 e i 2800 m circa. Il manto nevoso è estremamente variabile a distanza di pochi metri.

### Tendenza

Con il rialzo termico e l'irradiazione solare diurni, provvisorio aumento del pericolo di valanghe umide e bagnate.

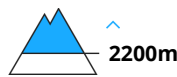
## Grado Pericolo 2 - Moderato



**Tendenza: Pericolo valanghe stabile**  
 per Domenica il 16.02.2020 →



Neve ventata



Neve bagnata



Possibili valanghe di neve asciutta a lastroni e colate umide nel corso della giornata.

La neve ventata recente richiede attenzione. I punti pericolosi si trovano principalmente sui pendii molto ripidi esposti a nord est, nord e sud est al di sopra dei 2200 m circa, soprattutto nelle conche, nei canali e dietro ai cambi di pendenza. Questi punti sono facilmente individuabili dall'escursionista esperto. Le valanghe sono per lo più di piccole dimensioni.

Sulla dura superficie del manto nevoso sussiste un pericolo di caduta nelle zone ripide.

Con il rialzo termico e l'irradiazione solare diurni, sono possibili valanghe umide e bagnate. Ciò soprattutto dai bacini di alimentazione molto ripidi, soleggiati non ancora scaricati al di sotto dei 2600 m circa.

### Manto nevoso

**Situazione tipo**

st 6: Neve fresca fredda a debole coesione e vento

Gli accumuli di neve ventata meno recenti sono per lo più piccoli. A livello molto isolato gli strati più duri di neve poggiano su un manto di neve vecchia a grani grossi. Ciò specialmente sui pendii ombreggiati ad alta quota e in alta montagna. Il manto nevoso è estremamente variabile a distanza di pochi metri.

### Tendenza

Il pericolo di valanghe rimarrà invariato. Il tempo sarà molto mite.