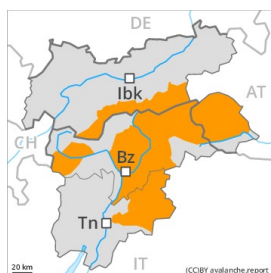
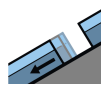


Grado de Peligro 3 - Notable



Tendencia: peligro de aludes sin cambios →
 en Domingo 13 12 2020



Deslizamientos



2500m



Nieve
 venteada



Límite del
 bosque

En las laderas herbosas inclinadas se esperan aludes naturales. El problema de nieve venteada reciente requiere atención.

En las laderas herbosas inclinadas, en cualquier momento son posibles avalanchas de deslizamiento basal, incluso grandes. Esto se aplica especialmente en las laderas solanas inclinadas por debajo de los 2500 m aproximadamente. Los tramos expuestos de las vías de comunicación pueden exponerse al peligro. Evitar las áreas con grietas de deslizamiento basal.

La nieve reciente y la nieve venteada de los últimos días pueden desencadenarse al paso de un solo montañero en todas las orientaciones por encima del límite del bosque.

De manera muy aislada los aludes pueden desencadenarse por las capas más profundas del manto de nieve y alcanzar un tamaño muy grande. Esto se aplica en el caso de desencadenamientos originados en zonas de salida muy inclinadas aún no purgadas en cotas altas y zonas de alta montaña. Sobre todo en zonas de transición de manto delgado a profundo, esto se aplica sobre todo por una sobrecarga fuerte. La actual situación de aludes requiere experiencia en la evaluación del peligro de aludes.

Manto nivoso

Patrones de peligro

pp.2: deslizamientos

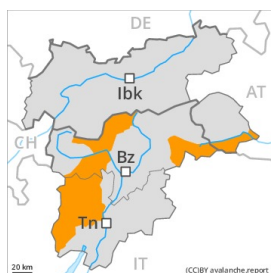
pp.6: frío, nieve suelta y viento

Con el viento de moderado a fuerte del sudoeste, el viernes se han formado nuevas placas de viento. Principalmente en las laderas umbrías cerca de los cordales. La unión entre las diversas placas de viento es localmente desfavorable. Esto se aplica en cotas altas y zonas de alta montaña. Las acumulaciones de nieve venteada menos recientes han quedado parcialmente cubiertas de nieve y, por lo tanto, son difíciles de identificar. La parte superficial del manto es blanda, con escarcha de superficie. Sobre todo en cotas altas y zonas de alta montaña, en las capas profundas del manto de nieve antigua se encuentran capas débiles de cristales angulosos. Los desencadenamientos de aludes naturales y los desencadenamientos de aludes artificiales han confirmado la estructura desfavorable del manto de nieve. La parte basal del manto es húmeda. Principalmente en cotas bajas y medias.

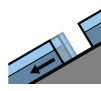
Tendencia

Los fenómenos atmosféricos provocarán un gradual cambio hacia mejores condiciones. Precaución en las áreas con grietas de deslizamiento basal.

Grado de Peligro 3 - Notable



Tendencia: peligro de aludes sin cambios →
 en Domingo 13 12 2020



Deslizamientos



2500m



Nieve
 venteada



Límite del
 bosque

En las laderas herbosas inclinadas se esperan aludes naturales. Problema de nieve venteada reciente en cotas altas.

En las laderas herbosas inclinadas, en cualquier momento son posibles avalanchas de deslizamiento basal, de manera aislada de gran tamaño. Esto se aplica especialmente en las laderas solanas inclinadas por debajo de los 2500 m aproximadamente. Los tramos expuestos de las vías de comunicación pueden exponerse al peligro.

La nieve reciente y la nieve venteada de los últimos días pueden desencadenarse especialmente por sobrecargas fuertes en todas las orientaciones por encima del límite del bosque. Los lugares peligrosos están parcialmente cubiertos de nieve reciente resultan difíciles de reconocer incluso para un montañero experto.

La actual situación de aludes requiere experiencia en la evaluación del peligro de aludes.

Manto nivoso

Patrones de peligro

pp.2: deslizamientos

pp.6: frío, nieve suelta y viento

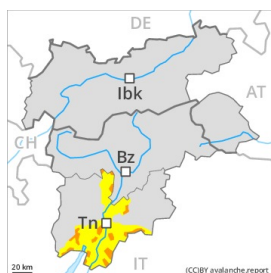
En una zona amplia desde el viernes se han acumulado de 100 a 250 cm de nieve, localmente más. En cotas bajas y medias hay mucha nieve. La parte basal del manto es húmeda. Especialmente en cotas bajas y medias.

La unión entre las diversas placas de viento es localmente desfavorable. Esto se aplica en cotas altas y zonas de alta montaña. Las acumulaciones de nieve venteada más recientes han quedado parcialmente cubiertas de nieve y, por lo tanto, son difíciles de identificar. La capa de nieve reciente es bastante homogénea, con una superficie blanda.

Tendencia

Los fenómenos atmosféricos provocarán un gradual cambio hacia mejores condiciones. Precaución en las áreas con grietas de deslizamiento basal.

Grado de Peligro 3 - Notable



Límite del bosque

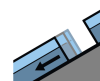
Tendencia: **peligro de aludes sin cambios** →
en Domingo 13 12 2020



Nieve
venteada



Límite del
bosque



Deslizamientos



No son posibles nuevas avalanchas de deslizamiento basal. El problema de nieve venteada reciente debe ser evaluado con atención.

En cualquier momento no son posibles nuevas avalanchas de deslizamiento basal, incluso de tamaño mediano. Precaución sobre todo en las laderas umbrías con poco espesor de nieve.

Las placas de viento más recientes deberían ser evaluadas con cautela sobre todo en orientaciones oeste a este por el norte por encima del límite del bosque. El número y la dimensión de los lugares peligrosos aumentarán con la altitud.

Las excursiones con esquís requieren experiencia en la evaluación del peligro de aludes y una cuidadosa elección del itinerario.

Manto nivoso

Patrones de peligro

pp.2: deslizamientos

pp.6: frío, nieve suelta y viento

En una zona amplia se han acumulado en una zona extensa de 100 a 150 cm de nieve, localmente hasta 200 cm. La nieve reciente de la última semana se ha asentado fuertemente en todas las orientaciones. La unión de las diversas placas de viento es localmente aún desfavorable. Estas últimas han quedado parcialmente cubiertas de nieve y, por lo tanto, son difíciles de identificar. La parte basal del manto es húmeda. Principalmente en cotas bajas y medias.

Tendencia

El peligro de aludes permanecerá invariable.