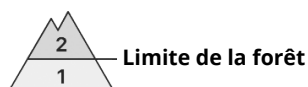
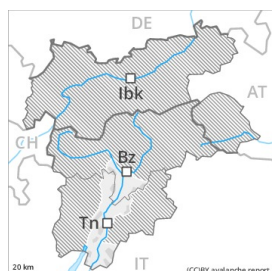


## Degré de danger 2 - Limité



**Tendance: danger d'avalanche constant** →  
le Samedi 26 12 2020



Neige soufflée  
(Neige ventée)



Limite de la forêt

### Neige soufflée à évaluer avec précaution.

Les accumulations de neige soufflée auparavant petites se développent encore au-dessus de la limite de la forêt. Les accumulations récentes et déjà plus anciennes de neige soufflée peuvent déjà être déclenchées par un seul amateur de sports d'hiver à toutes les expositions, surtout à leur périphérie. Des avalanches sont généralement plutôt petites. Les endroits dangereux et la probabilité de déclenchement augmentent avec l'altitude. Prudence surtout à proximité des crêtes, dans les combes et couloirs.

### Manteau neigeux

**Modèles de danger** (md.6: froid, neige légère et vent)

Depuis jeudi il est tombé un peu de neige. Des accumulations de neige soufflée en général petites se sont formées avec le vent de direction variable fort au-dessus de la limite de la forêt. Avant la fin de la nuit celles-ci se développent encore. La neige soufflée repose par endroits sur la surface meuble de la neige ancienne.

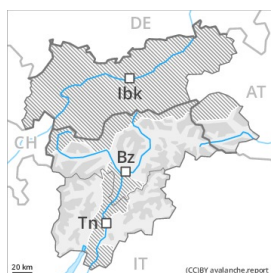
La partie moyenne du manteau neigeux est bien solidifiée. La partie inférieure du manteau neigeux a subi une métamorphose constructive à grains anguleux, notamment sur les pentes à l'ombre au-dessus de la limite de la forêt comme à toutes les expositions en haute montagne.

À basse et moyenne altitude il n'y a pas de neige.

### Tendance

Le danger d'avalanches subsiste.

## Degré de danger 2 - Limité



Limite de la forêt

**Tendance: danger d'avalanche constant** →  
le Samedi 26 12 2020



Neige soufflée  
(Neige ventée)



Limite de la forêt

### Neige soufflée à évaluer avec précaution.

Les accumulations de neige soufflée auparavant petites se développent encore au-dessus de la limite de la forêt. Les accumulations récentes et déjà plus anciennes de neige soufflée peuvent déjà être déclenchées par un seul amateur de sports d'hiver à toutes les expositions, surtout à leur périphérie. Des avalanches sont généralement plutôt petites. Les endroits dangereux et la probabilité de déclenchement augmentent avec l'altitude. Prudence surtout à proximité des crêtes, dans les combes et couloirs. Dans les régions adjacentes au degré de danger 3, "marqué" les endroits dangereux sont plus fréquents et le danger plus élevé.

### Manteau neigeux

**Modèles de danger**

md.6: froid, neige légère et vent

Depuis jeudi il est tombé par régions jusqu'à 10 cm de neige. Des accumulations de neige soufflée en général petites se sont formées avec la neige fraîche et le vent de direction variable fort au-dessus de la limite de la forêt. Avant la fin de la nuit celles-ci se développent encore. La neige soufflée repose par endroits sur la surface meuble de la neige ancienne, notamment sur les pentes à l'ombre.

La partie moyenne du manteau neigeux est bien solidifiée. La partie inférieure du manteau neigeux a subi une métamorphose constructive à grains anguleux, notamment sur les pentes à l'ombre au-dessus de la limite de la forêt comme à toutes les expositions en haute montagne.

### Tendance

Le danger d'avalanches subsiste.