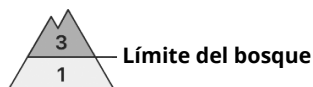


## Grado de Peligro 3 - Notable




Tendencia: **peligro de aludes sin cambios** →  
 en Domingo 27 12 2020



Nieve  
 venteada



Límite del  
 bosque



Capas  
 débiles  
 persistentes



2200m

### El problema de nieve venteada debe ser evaluado de manera crítica.

Por encima del límite del bosque, por Navidad las placas de viento, hasta ahora pequeñas, han aumentado de tamaño adicionalmente. Estas últimas pueden desencadenarse al paso de un solo montañero en todas las orientaciones. Precaución sobre todo cerca de los cordales, en canales y cubetas. Los lugares peligrosos están parcialmente cubiertos de nieve reciente y por lo tanto resultan difíciles de reconocer. Los aludes son en parte de tamaño mediano y ya pueden ser desencadenados por un solo montañero. El número y la dimensión de los lugares peligrosos aumentarán con la altitud.

Las capas débiles presentes en la base del manto de nieve pueden ser desencadenadas de manera aislada incluso al paso de un solo montañero. Precaución sobre todo en las laderas umbrías inclinadas por encima de los 2200 m aproximadamente. Sobre todo en las zonas de manto delgado, y en las zonas de transición de manto delgado a grueso, como por ejemplo en la entrada de canales y cubetas.

### Manto nivoso

#### Patrones de peligro

pp.6: frío, nieve suelta y viento

pp.1: capas débiles persistentes profundas

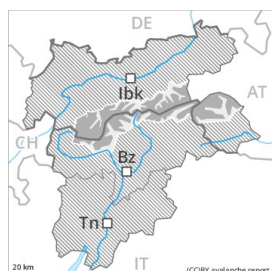
El viento fuerte ha transportado la nieve reciente y la nieve antigua. En algunos lugares la nieve venteada descansa encima de capas blandas.

En las laderas inclinadas umbrías: El manto de nieve antiguo es proclive al desencadenamiento en algunos lugares. La parte basal del manto se ha facetado y es débil. Los "whumpfs" y las fisuras que propagan son indicios típicos de una estructura débil del manto de nieve. Con el enfriamiento, se ha formado una costra superficial. Principalmente por encima de los 1800 m aproximadamente.

### Tendencia

El peligro de aludes permanecerá invariable.

## Grado de Peligro 3 - Notable



Límite del bosque

**Tendencia: peligro de aludes sin cambios** →  
en Domingo 27 12 2020



Nieve  
venteada



Límite del bosque

### El problema de nieve venteada debe ser evaluado de manera crítica.

Por encima del límite del bosque, por Navidad las placas de viento, hasta ahora pequeñas, han aumentado de tamaño adicionalmente. Estas últimas pueden desencadenarse al paso de un solo montañero en todas las orientaciones. Los lugares tan peligrosos están parcialmente cubiertos de nieve reciente y por lo tanto resultan difíciles de reconocer. Precaución sobre todo cerca de los cordales, en canales y cubetas. Los aludes son en parte de tamaño mediano. Los lugares peligrosos y los puntos de desencadenamiento aumentarán con la altitud.

### Manto nivoso

#### Patrones de peligro

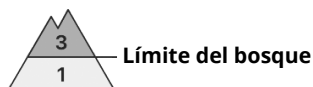
pp.6: frío, nieve suelta y viento

Con el viento fuerte de dirección variable, se formarán placas de viento inestables en todas las orientaciones. La nieve venteada descansa a menudo encima de capas blandas. Sobre todo cerca de los cordales, en canales y cubetas por encima del límite del bosque. La parte central del manto esté bien consolidada. La parte basal del manto se ha facetado. Sobre todo en las laderas umbrías por encima del límite del bosque, y en todas las orientaciones en las zonas de alta montaña. Con el enfriamiento, se ha formado una costra superficial. Principalmente por debajo de los 1800 m aproximadamente.

### Tendencia

El peligro de aludes permanecerá invariable.

## Grado de Peligro 3 - Notable



Tendencia: **peligro de aludes sin cambios** →  
 en Domingo 27 12 2020



Nieve  
 venteada



Límite del  
 bosque



Capas  
 débiles  
 persistentes



2200m

### El problema de nieve venteada debe ser evaluado de manera crítica.

Por encima del límite del bosque, por Navidad las placas de viento, hasta ahora pequeñas, han aumentado de tamaño adicionalmente. Estas últimas pueden desencadenarse al paso de un solo montañero en todas las orientaciones. Precaución sobre todo cerca de los cordales, en canales y cubetas. Los lugares peligrosos están parcialmente cubiertos de nieve reciente y por lo tanto resultan difíciles de reconocer. Los aludes son en parte de tamaño mediano y ya pueden ser desencadenados por un solo montañero. El número y la dimensión de los lugares peligrosos aumentarán con la altitud.

Las capas débiles presentes en la base del manto de nieve pueden ser desencadenadas de manera aislada incluso al paso de un solo montañero. Precaución sobre todo en las laderas umbrías inclinadas por encima de los 2200 m aproximadamente. Sobre todo en las zonas de manto delgado, y en las zonas de transición de manto delgado a grueso, como por ejemplo en la entrada de canales y cubetas.

### Manto nivoso

#### Patrones de peligro

pp.6: frío, nieve suelta y viento

pp.1: capas débiles persistentes profundas

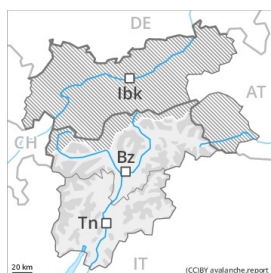
El viento fuerte ha transportado la nieve reciente y la nieve antigua. En algunos lugares la nieve venteada descansa encima de capas blandas.

En las laderas inclinadas umbrías: El manto de nieve antiguo es proclive al desencadenamiento en algunos lugares. La parte basal del manto se ha facetado y es débil. Los "whumpfs" y las fisuras que propagan son indicios típicos de una estructura débil del manto de nieve. Con el enfriamiento, se ha formado una costra superficial. Principalmente por encima de los 1800 m aproximadamente.

### Tendencia

El peligro de aludes permanecerá invariable.

## Grado de Peligro 2 - Limitado



Límite del bosque

**Tendencia: peligro de aludes sin cambios** →

en Domingo 27 12 2020



Nieve  
venteada



Límite del bosque

### El problema de nieve venteada debe ser evaluado con atención.

Por encima del límite del bosque, por Navidad las placas de viento han aumentado de tamaño. Las nuevas acumulaciones de nieve venteada y las menos recientes ya pueden desencadenarse al paso de un solo montañero en todas las orientaciones, especialmente en los márgenes. Los aludes son como mínimo de tamaño en general pequeño. Los lugares peligrosos y los puntos de desencadenamiento aumentarán con la altitud. Precaución sobre todo cerca de los cordales, en canales y cubetas. En los sectores que limitan con los afectados por grado de peligro 3 (notable), los lugares peligrosos son más frecuentes y el peligro es mayor.

### Manto nivoso

#### Patrones de peligro

pp.6: frío, nieve suelta y viento

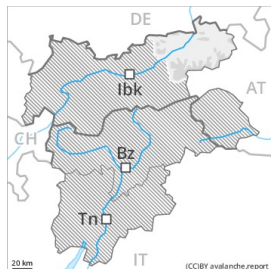
Con la nieve reciente y el viento fuerte de dirección variable, se han formado placas de viento friables por encima del límite del bosque. En algunos lugares la nieve venteada descansa encima de una superficie blanda del manto de nieve antiguo. Sobre todo en las laderas umbrías.

La parte central del manto esté bien consolidada. La parte basal del manto se ha facetado. Sobre todo en las laderas umbrías por encima del límite del bosque, y en todas las orientaciones en las zonas de alta montaña. Con el enfriamiento, se ha formado una costra superficial. Principalmente por debajo de los 1800 m aproximadamente.

### Tendencia

El peligro de aludes permanecerá invariable.

## Grado de Peligro 2 - Limitado



Límite del bosque

**Tendencia: peligro de aludes sin cambios** →

en Domingo 27 12 2020



Nieve  
venteada



Límite del bosque

**El problema de nieve venteada debe ser evaluado con atención.**

Las nuevas acumulaciones de nieve venteada y las menos recientes son en parte inestables por encima del límite del bosque. Sobre todo cerca de los cordales, en canales y cubetas. Los aludes son como mínimo solo de tamaño pequeño pero aún pueden ser desencadenados por un solo montañero. Los lugares peligrosos y los puntos de desencadenamiento aumentarán con la altitud.

## Manto nivoso

**Patrones de peligro**

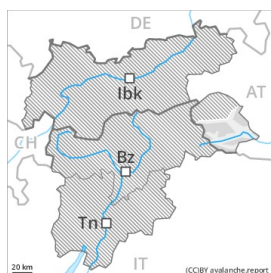
pp.6: frío, nieve suelta y viento

Con la nieve reciente y el viento fuerte de dirección variable, se formarán placas de viento en su mayoría de tamaño pequeño por encima del límite del bosque. En algunos lugares la nieve venteada descansa encima de capas blandas. Sobre todo cerca de los cordales, en canales y cubetas.

## Tendencia

El peligro de aludes permanecerá invariable.

## Grado de Peligro 2 - Limitado



Límite del bosque

Tendencia: **peligro de aludes sin cambios** →  
en Domingo 27 12 2020



Nieve  
venteada



Límite del bosque

### El problema de nieve venteada debe ser evaluado con atención.

Por encima del límite del bosque, las placas de viento, hasta ahora pequeñas, aumentarán de tamaño adicionalmente. Las nuevas acumulaciones de nieve venteada y las menos recientes ya pueden desencadenarse al paso de un solo montañero en todas las orientaciones, especialmente en los márgenes. Los aludes son como mínimo de tamaño en general pequeño. Los lugares peligrosos y los puntos de desencadenamiento aumentarán con la altitud. Precaución sobre todo cerca de los cordales, en canales y cubetas. En los sectores que limitan con los afectados por grado de peligro 3 (notable), los lugares peligrosos son más frecuentes y el peligro es mayor.

### Manto nivoso

#### Patrones de peligro

pp.6: frío, nieve suelta y viento

Desde el jueves se han acumulado en algunos sectores hasta 20 cm de nieve. Con la nieve reciente y el viento fuerte de dirección variable, se han formado placas de viento en su mayoría de tamaño pequeño por encima del límite del bosque. Hasta la noche estas últimas aumentarán de tamaño adicionalmente. En algunos lugares la nieve venteada descansa encima de una superficie blanda del manto de nieve antiguo. Sobre todo en las laderas umbrías.

La parte central del manto está bien consolidada. La parte basal del manto se ha facetado. Sobre todo en las laderas umbrías por encima del límite del bosque, y en todas las orientaciones en las zonas de alta montaña.

### Tendencia

El peligro de aludes permanecerá invariable.