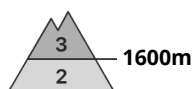
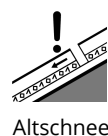




Gefahrenstufe 3 - Erheblich



Tendenz: Lawinengefahr bleibt gleich →
am Montag, den 11.01.2021



Altschnee



Tribschnee



Waldgrenze

Schwachschichten im oberen Teil der Schneedecke sind die Hauptgefahr.

Trockene Lawinen können weiterhin mit geringer Belastung ausgelöst werden und vereinzelt groß werden. Kleine und mittlere spontane Lawinen sind aber nicht ganz ausgeschlossen. Fernauslösungen sind möglich. Die Gefahrenstellen liegen v.a. in Kammlagen, Rinnen und Mulden, Vorsicht an steilen Hängen auch unterhalb der Waldgrenze sowie an Felswandfüßen und hinter Geländekanten.

Wummgeräusche und Risse beim Betreten der Schneedecke sind deutliche Zeichen eines schwachen Schneedeckenaufbaus. Zudem besteht eine latente Gefahr von Gletschneelawinen. Dies vor allem an steilen Sonnenhängen bei Sonneneinstrahlung.

Skitouren und Schneeschuhwanderungen erfordern viel Erfahrung in der Beurteilung der Lawinengefahr und eine vorsichtige Routenwahl.

Schneedecke

Der obere Teil der Schneedecke ist recht homogen, mit einer Oberfläche aus lockerem Schnee. Neu- und Tribschnee liegen stellenweise auf Oberflächenreif. Die Gefahrenstellen sind teils überschneit und damit schwer zu erkennen. Neu- und Tribschnee der letzten Woche verbinden sich an allen Expositionen nur langsam mit dem Altschnee.

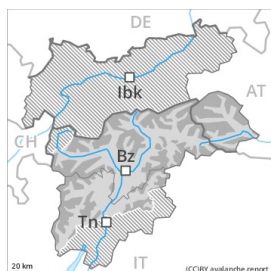
Im mittleren Teil der Schneedecke sind v.a. an Schattenhängen kantig aufgebaute Schwachschichten vorhanden. Der untere Teil der Schneedecke ist gut verfestigt.

Tendenz

In der Höhe noch heikle Lawinensituation.



Gefahrenstufe 3 - Erheblich



Tendenz: Lawinengefahr bleibt gleich →
am Montag, den 11.01.2021



Altschnee



Waldgrenze



Triebsschnee



Waldgrenze

Schwachschichten im oberen Teil der Schneedecke erfordern Vorsicht. Gebietsweise heimtückische Lawinensituation.

Die oberflächennahen Schneeschichten erfordern Vorsicht und Zurückhaltung. Trockene Lawinen können im schwachen Altschnee ausgelöst werden und recht groß werden. Fernauslösungen sind möglich. Gefahrenstellen für trockene Lawinen liegen an steilen Schattenhängen, auch unterhalb der Waldgrenze. Die Gefahrenstellen sind überschneit und auch für Geübte kaum zu erkennen. Heimtückisch sind besonders Stellen, wo Oberflächenreif eingeschneit wurde. Wummgeräusche und Risse beim Betreten der Schneedecke sind Alarmzeichen und weisen auf die Gefahr hin. Eine überlegte Routenwahl ist wichtig. Die frischen Triebsschneeansammlungen sind meist klein aber störanfällig. Diese Gefahrenstellen liegen oberhalb der Waldgrenze, Vorsicht in Kammlagen, Rinnen und Mulden. Mit der Sonneneinstrahlung sind im Tagesverlauf weiterhin trockene Rutsche und Lawinen möglich. Zudem besteht eine latente Gefahr von Gleitschneelawinen.

Schneedecke

Gefahrenmuster

gm.8: eingeschneiter oberflächenreif

gm.4: kalt auf warm / warm auf kalt

Im oberen Teil der Schneedecke sind kantig aufgebaute Schwachschichten vorhanden. Die schon etwas älteren Triebsschneeansammlungen liegen teilweise auf Oberflächenreif.

Mit mäßigem Nordwind entstanden weiche Triebsschneeansammlungen. Die frischen Triebsschneeansammlungen liegen auf weichen Schichten. Mit tiefen Temperaturen kann sich die Schneedecke nicht verfestigen.

Der untere Teil der Schneedecke ist gut verfestigt.

Tendenz

Weiterhin heikle Lawinensituation. Allmählicher Anstieg der Lawinengefahr mit dem mäßigen Nordwind.



Gefahrenstufe 2 - Mäßig



Tendenz: Lawinengefahr bleibt gleich →
am Montag, den 11.01.2021



Altschnee



2000m



Tribschnee



2600m

Die aktuelle Lawinensituation erfordert Erfahrung in der Beurteilung der Lawinengefahr.

Teils heimtückische Lawinensituation. Dies vor allem im Süden. Schwachschichten im oberen Teil der Schneedecke können vor allem an steilen Sonnenhängen stellenweise noch von Wintersportlern ausgelöst werden. Dies vor allem zwischen etwa 2200 und 2600 m. Die Lawinen sind meist mittelgroß.

Ungünstig sind auch Stellen, wo Oberflächenreif eingeschneit wurde. Vorsicht vor allem an sehr steilen Schattenhängen an Übergängen von wenig zu viel Schnee wie z.B. bei der Einfahrt in Rinnen und Mulden, auch in mittleren Lagen.

Schneedecke

Gefahrenmuster

gm.4: kalt auf warm / warm auf kalt

gm.8: eingeschneiter oberflächenreif

Im oberen Teil der Schneedecke sind kantig aufgebaute Schwachschichten vorhanden. Dies vor allem an Sonnenhängen zwischen etwa 2200 und 2600 m. Die älteren Tribschneeansammlungen liegen teilweise auf Oberflächenreif. Der untere Teil der Schneedecke ist gut verfestigt.

Tendenz

Schwachschichten im oberen Teil der Schneedecke erfordern Vorsicht.



Gefahrenstufe 2 - Mäßig



Tendenz: Lawinengefahr bleibt gleich →
am Montag, den 11.01.2021



Waldgrenze



2300m

Einzelne Gefahrenstellen für trockene Lawinen liegen an sehr steilen Hängen oberhalb von rund 2300 m sowie in Kammlagen.

Lawinen können vereinzelt im kantig aufgebauten Altschnee ausgelöst werden und teils mittlere Größe erreichen. Dies vor allem an sehr steilen Schattenhängen oberhalb von rund 2300 m sowie an Übergängen von wenig zu viel Schnee.

Frische und schon etwas ältere Tribschneeansammlungen sind meist dünn aber teilweise störanfällig. Vorsicht vor allem in Kammlagen, Rinnen und Mulden.

Schneedecke

Gefahrenmuster

gm.1: bodennahe schwachschicht

gm.7: schneearm neben schneereich

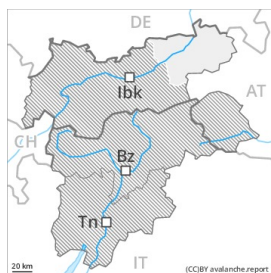
Dort liegt nur wenig Schnee. Die Schneedecke ist kantig aufgebaut. Die frischen und schon etwas älteren Tribschneeansammlungen überlagern eine schwache Altschneedecke. Im unteren Teil der Schneedecke sind in hohen Lagen und im Hochgebirge kantig aufgebaute Schwachschichten vorhanden.

Tendenz

Gebietsweiser Anstieg der Lawinengefahr mit dem mäßigen bis starken Nordwind.



Gefahrenstufe 1 - Gering



Tendenz: Lawinengefahr bleibt gleich →
am Montag, den 11.01.2021

Gering, Stufe 1.

Einzelne Gefahrenstellen für trockene Lawinen liegen an sehr steilen Schattenhängen oberhalb von rund 2000 m, besonders in Kammlagen. Die Gefahrenstellen sind selten und gut zu erkennen.

Schneedecke

Es liegt für Schneesport meist zu wenig Schnee. In der Schneedecke sind kaum Schwachschichten vorhanden.

Tendenz

Gering, Stufe 1.