





## Grau de Perill 3 - Marcat



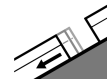
**Tendència: Perill d'allaus constant** →  
enDiumenge 31 01 2021



Neu ventada



Límit del  
bosc



Lliscaments



2600m

El problema de neu ventada és la principal font de perill. Precaució a les àrees amb esquerdes de lliscament basal.

La neu recent i les plaques de vent dels darrers dies descansen a sobre de capes toves en totes les orientacions per sobre del límit del bosc. Les allaus poden ser desencadenades al pas d'un muntanyenc i assolir mida mitjana. També, les allaus seques poden desencadenar-se al mantell feble de neu vella. Aquestes darreres són de manera aïllada de mida gran. Són possibles desencadenaments a distància. Amb el vent del nord-oest de fort a molt fort, especialment a les zones protegides del vent i a cotes altes i zones alpines són possibles algunes allaus naturals. Precaució en el cas de desencadenaments originats en zones de sortida encara no purgades.

Als sectors amb molta neu, són possibles allaus de lliscament basal, fins i tot força grans. Als sectors on cau la pluja, el perill d'allaus serà superior.

És necessària una elecció meticulosa de l'itinerari.

## Mantell de neu

**Patrons de perill**

pp.6: neu freda i incohesiva i vent

pp.2: lliscaments

Sobretot als sectors del nord i del nord-oest han caigut de 15 a 30 cm de neu per sobre dels 1500 m aproximadament, localment encara més. Als sectors del sud poca neu recent.

En una zona àmplia es preveuen de 5 a 10 cm de neu per sobre dels 1500 m aproximadament. Vent del nord-oest d'intensitat forta. El vent transportarà la neu recent i la neu vella. En alguns indrets la neu recent i la neu ventada descansen a sobre de capes toves. A la part central del mantell de neu es troben capes febles pronunciades. La part basal del mantell és majoritàriament estable.

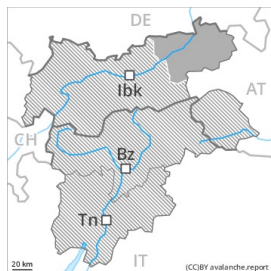
La pluja ha causat una pèrdua de la resistència a l'interior del mantell de neu sobretot en cotes baixes.

## Tendència

Amb les temperatures suaus, les plaques de vent s'estabilitzaran.



## Grau de Perill 3 - Marcat



**Tendència: Perill d'allaus constant** →  
enDiumenge 31 01 2021



Neu ventada



Límit del  
bosc



Neu humida



Límit del  
bosc

### Als forapistes la situació d'allaus és en alguns casos desfavorable.

Han caigut nombroses allaus naturals de mida petita a mitjana.

Les noves acumulacions de neu ventada i les menys recents són a vegades gruixudes i en alguns casos poden desencadenar-se fàcilment sobretot als seus marges. Això s'aplica per sobre del límit del bosc. Els indrets perillosos i els punts de desencadenament augmentaran amb l'altitud.

A més, en particular en cotes baixes i mitges, són més possibles allaus molt humides i de lliscament basal. Es recomana una elecció meticulosa de l'itinerari.

## Mantell de neu

### Patrons de perill

pp.6: neu freda i incohesiva i vent

pp.3: pluja

Des del dimarts han caigut en una zona extensa de 20 a 50 cm de neu per sobre dels 1500 m aproximadament, localment encara més.

En el període fins el dissabte es preveuen de 5 a 10 cm de neu per sobre dels 1500 m aproximadament.

Vent del nord-oest d'intensitat forta. El vent transportarà la neu recent i la neu vella. En alguns indrets la neu recent i la neu ventada descansen a sobre de capes toves. Això s'aplica en cotes altes.

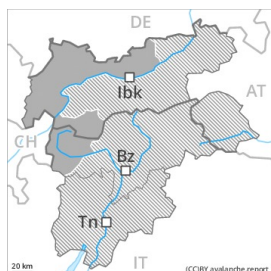
A la part central del mantell de neu es troben capes febles inestables. La part basal del mantell s'ha facetat. La pluja ha causat un progressiu debilitament del mantell de neu especialment en cotes baixes.

## Tendència

El perill d'allaus disminuirà progressivament.



## Grau de Perill 3 - Marcat



**Tendència: Perill d'allaus constant** →  
enDiumenge 31 01 2021



Neu recent



Límit del  
bosc



Neu humida



Límit del  
bosc

### La situació d'allaus és encara crítica.

Han caigut nombroses allaus naturals.

Amb el vent del nord-oest de fort a molt fort, especialment a les zones protegides del vent i a cotes altes i zones alpines són encara possibles allaus naturals. Precaució sobretot en el cas de desencadenaments originats en zones de sortida encara no purgades. El mantell de neu és humit en cotes baixes i mitges. Això frena les allaus.

A més, en particular en cotes baixes i mitges, són més possibles allaus molt humides i de lliscament basal. L'abundant neu recent i les plaques de vent extenses formades durant la nevada poden ser desencadenades al pas d'un sol muntanyenc en cotes altes i zones d'alta muntanya. Les allaus poden implicar capes més profundes i atènyer mides força grans. Els indrets perillosos i els punts de desencadenament augmentaran amb l'altitud.

Són necessàries molta experiència en l'avaluació del perill d'allaus i prudència màxima.

### Mantell de neu

#### Patrons de perill

pp.6: neu freda i incohesiva i vent

pp.3: pluja

Des del dimarts han caigut en una zona extensa de 40 a 70 cm de neu per sobre dels 1500 m aproximadament, localment encara més.

En el període fins el dissabte es preveuen 20 cm de neu per sobre dels 1500 m aproximadament. Vent del nord-oest d'intensitat forta. El vent transportarà la neu recent i la neu vella. En alguns indrets la neu recent i la neu ventada descansen a sobre de capes toves. Això s'aplica en cotes altes i zones d'alta muntanya. A la part central del mantell de neu es troben capes febles pronunciades. La part basal del mantell s'ha facetat.

La pluja ha causat un progressiu debilitament del mantell de neu especialment en cotes baixes.

### Tendència

El perill d'allaus disminuirà progressivament.