



## Grau de Perill 3 - Marcat



**Tendència: Perill d'allaus constant**

enDilluns 08 02 2021



Neu recent



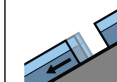
Límit del bosc



Neu humida



1800m



Lliscaments



2200m

Amb la neu recent i el vent perill marcat (3) d'allaus. Elles poden ser desencadenades de manera aïllada fins i tot amb una sobrecàrrega feble.

Es preveuen en una zona extensa de 20 a 30 cm de neu per sobre dels 1500 m aproximadament, localment encara més. Els indrets perillosos i els punts de desencadenament augmentaran en el transcurs de la jornada. La neu recent i les plaques de vent del diumenge poden desencadenar-se al pas d'un sol muntanyenc en totes les orientacions en totes les cotes. Sobretot als vessants molt inclinats, i també a les zones de transició de mantell prim a gruixut. Les allaus poden, encara, implicar capes més profundes i atènyer mides perillosament grans.

A cotes baixes i mitges: A conseqüència de la pluja, en el transcurs de la jornada el perill d'allaus humides i molt humides augmentarà clarament. Sobretot als vessants obacs inclinats. Hi ha un perill substancial d'allaus de lliscament basal. Evitar les àrees amb esquerdes de lliscament basal si és possible.

## Mantell de neu

**Patrons de perill**

pp.6: neu freda i incohesiva i vent

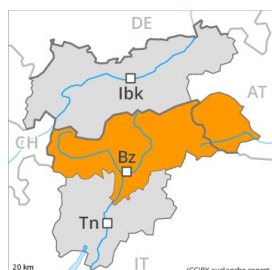
pp.3: pluja

Amb la neu recent i el vent del sud-oest fort, es formaran plaques de vent extenses. Especialment prop de les carenes, a canals i cubetes per sobre del límit del bosc. En el període fins el diumenge es preveuen de 20 a 30 cm de neu per sobre dels 1500 m aproximadament, localment encara més. En molts indrets la neu recent i la neu ventada descansen a sobre d'una superfície llisa del mantell de neu vell. A la part central del mantell de neu es troben capes febles de cristalls angulosos. Sobretot per sobre dels 1900 m aproximadament. La neu vella és humida. Principalment en cotes baixes i mitges, i també als vessants assolats inclinats encara en cotes altes.

## Tendència

Amb l'atenuació de les precipitacions, afebliment lleuger del perill d'allaus.

## Grau de Perill 3 - Marcat



**Tendència: Perill d'allaus constant** →

enDilluns 08 02 2021



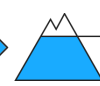
Neu ventada



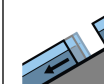
Límit del bosc



Neu humida



Límit del bosc



Lliscaments



2400m

### Amb les precipitacions, augment clar del perill d'allaus.

A cotes altes i a zones d'alta muntanya: La neu recent i en particular les plaques de vent a vegades gruixudes poden fàcilment ser desencadenades de manera accidental o, de manera aïllada, natural en totes les orientacions. Els indrets perillosos i els punts de desencadenament augmentaran en el transcurs de la jornada. Les allaus poden, encara, implicar capes més profundes i atènyer mides perillosament grans. A cotes baixes i mitges: A conseqüència de la pluja, en el transcurs de la jornada el perill d'allaus humides i molt humides augmentarà clarament. Sobretot als vessants obacs inclinats. Hi ha un perill substancial d'allaus de lliscament basal. Evitar les àrees amb esquerdes de lliscament basal si és possible. Als sectors més afectats per les precipitacions els punts perillosos són més nombrosos i grans. És necessària molta experiència en l'avaluació del perill d'allaus.

### Mantell de neu

**Patrons de perill**

pp.6: neu freda i incohesiva i vent

pp.3: pluja

En el període fins el diumenge es preveuen de 15 a 30 cm de neu per sobre dels 1800 m aproximadament, localment encara més. El diumenge, amb la neu recent i el vent del sud amb ratxes fortes, es formaran plaques de vent inestables sobretot en canals i cubetes i darrere dels canvis abrutes de pendent. La neu vella és humida. Principalment en cotes baixes i mitges, i també als vessants assolats inclinats encara en cotes altes.

En totes les orientacions, a la part central del mantell de neu es troben capes febles inestables. Principalment per sobre dels 1900 m aproximadament.

### Tendència

Amb l'atenuació de les precipitacions, afebliment lleuger del perill d'allaus.



## Grau de Perill 3 - Marcat



**Tendència: Perill d'allaus constant** →

enDilluns 08 02 2021




Neu recent



Neu ventada



Límit del bosc



Neu humida



1800m

Amb la neu recent i el vent perill marcat (3) d'allaus. Elles poden ser desencadenades de manera aïllada fins i tot amb una sobrecàrrega feble.

Es preveuen en una zona extensa de 20 a 30 cm de neu per sobre dels 1500 m aproximadament, localment encara més. Els indrets perillosos i els punts de desencadenament augmentaran en el transcurs de la jornada. La neu recent i les plaques de vent del diumenge poden desencadenar-se al pas d'un sol muntanyenc en totes les orientacions en totes les cotes. Sobretot als vessants molt inclinats, i també a les zones de transició de mantell prim a gruixut. Les allaus poden, encara, implicar capes més profundes i atènyer mides perillosament grans.

A cotes baixes i mitges: A conseqüència de la pluja, en el transcurs de la jornada el perill d'allaus humides i molt humides augmentarà clarament. Sobretot als vessants obacs inclinats. Hi ha un perill substancial d'allaus de lliscament basal. Evitar les àrees amb esquerdes de lliscament basal si és possible.

## Mantell de neu

**Patrons de perill**

pp.6: neu freda i incohesiva i vent

pp.3: pluja

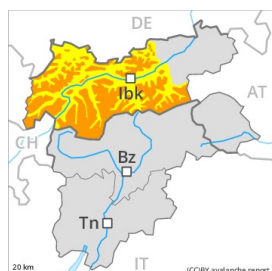
Amb la neu recent i el vent del sud-oest fort, es formaran plaques de vent extenses. Especialment prop de les carenes, a canals i cubetes per sobre del límit del bosc. En el període fins el diumenge es preveuen de 20 a 30 cm de neu per sobre dels 1500 m aproximadament, localment encara més. En molts indrets la neu recent i la neu ventada descansen a sobre d'una superfície llisa del mantell de neu vell. A la part central del mantell de neu es troben capes febles de cristalls angulosos. Sobretot per sobre dels 1900 m aproximadament. La neu vella és humida. Principalment en cotes baixes i mitges, i també als vessants assolats inclinats encara en cotes altes.

## Tendència

Amb l'atenuació de les precipitacions, afebliment lleuger del perill d'allaus.



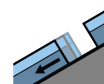
## Grau de Perill 3 - Marcat



**Tendència: Perill d'allaus constant**  
enDilluns 08 02 2021



Capa feble persistent



Lliscaments



En algun indret les allaus poden implicar el mantell de neu vella feble i arribar a mida gran.

Amb la neu recent i el vent del sud de fort a molt fort, es formaran plaques de vent de vegades inestables. Els indrets perillosos es troben sobretot en vessants prop de les carenes obacs a cotes altes i zones d'alta muntanya.

També, les allaus seques poden desencadenar-se al mantell feble de neu vella al pas d'un sol muntanyenc. Això s'aplica per sobre dels 2000 m aproximadament. Sobretot a les zones de mantell prim, i també a les zones de transició de mantell prim a gruixut. Entre els 2000 i els 2400 m aproximadament, els indrets perillosos són més freqüents i el perill és lleugerament més gran. Les allaus poden implicar capes més profundes i atènyer mides perillosament grans. De manera aïllada són possibles desencadenaments a distància. Són necessàries experiència i prudència.

Hi ha un perill apreciable d'allaus de lliscament basal que no s'ha de menystenir. Això s'aplica especialment als sectors de l'oest i del nord-oest. Evitar les àrees amb esquerdes de lliscament basal.

## Mantell de neu

### Patrons de perill

pp.6: neu freda i incohesiva i vent

pp.7: zones de poca neu en entorns amb molta neu

Caurà una mica de neu. Caurà pluja fins als 1700 m. Vent del sud d'intensitat forta.

Les plaques de vent més recents descansen a sobre de capes toves sobretot en vessants obacs en cotes altes i zones d'alta muntanya.

A la part central del mantell de neu es troben capes febles inestables. Sobretot entre els 2000 i els 2400 m aproximadament en totes les orientacions. Els desencadenaments d'allaus i els tests d'estabilitat confirmen l'estructura feble del mantell de neu.

## Tendència

El perill d'allaus romandrà invariable.

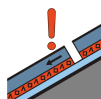


## Grau de Perill 2 - Moderat



**Tendència: Perill d'allaus constant** →

enDilluns 08 02 2021



Capa feble persistent



2000m



Neu humida



2400m

### El problema de neu ventada recent requereix atenció.

Amb la neu recent i el vent del sud de fort a molt fort, es formaran plaques de vent de vegades inestables. Els indrets perillosos es troben sobretot en vessants prop de les carenes obacs a cotes altes i zones d'alta muntanya.

Sobretot per sobre dels 2000 m aproximadament, les capes febles presents a la neu vella poden ser desencadenades fins i tot en alguns indrets al pas d'un sol muntanyenc. Sobretot a les zones de transició de mantell prim a gruixut.

### Mantell de neu

#### Patrons de perill

pp.6: neu freda i incohesiva i vent

pp.7: zones de poca neu en entorns amb molta neu

Caurà una mica de neu. Caurà pluja fins als 1700 m. Vent del sud d'intensitat forta. Les plaques de vent més recents descansen a sobre de capes toves sobretot en vessants obacs en cotes altes i zones d'alta muntanya.

A la part central del mantell de neu es troben capes febles inestables. Això s'aplica especialment per sobre dels 2000 m aproximadament.

En cotes baixes hi ha poca neu.

### Tendència

El perill d'allaus romandrà invariable.