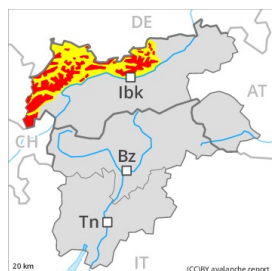




Gefahrenstufe 4 - Groß



Tendenz: Lawinengefahr bleibt gleich →

am Mittwoch, den 17.03.2021



Neuschnee



Waldgrenze



Triebsschnee



1600m

Viel Neuschnee und Triebsschnee bilden die Hauptgefahr.

Viel Neuschnee und Triebsschnee müssen an allen Expositionen oberhalb der Waldgrenze vorsichtig beurteilt werden. Der teilweise stürmische Wind verfrachtet den Neuschnee intensiv. Die frischen und schon etwas älteren Triebsschneeansammlungen können von einzelnen Wintersportlern ausgelöst werden. Lawinen sind meist mittelgroß. Einzelne große Lawinen sind möglich, vor allem in den Hauptniederschlagsgebieten. Anzahl und Größe der Gefahrenstellen nehmen mit der Höhe zu. Diese Stellen sind teils überschneit und damit schwer zu erkennen.

In den Hauptniederschlagsgebieten sind mittlere und vereinzelt große spontane Lawinen möglich, vor allem an sehr steilen Schattenhängen und an Triebsschneehängen.

Schneedecke

Gefahrenmuster

gm.6: lockerer schnee und wind

Es fallen verbreitet 15 bis 30 cm Schnee, lokal auch mehr. Mit teils stürmischem Wind aus nordwestlichen Richtungen entstehen störanfällige Triebsschneeansammlungen. Die Triebsschneeansammlungen liegen an allen Expositionen oberhalb der Waldgrenze auf weichen Schichten.

Die Altschneedecke ist verbreitet stabil.

Tendenz

Mit tiefen Temperaturen und teils starkem Nordwind kann sich die Schneedecke in den nächsten Tagen kaum setzen. Die Triebsschneeansammlungen bleiben störanfällig.



Gefahrenstufe 4 - Groß



Tendenz: Lawinengefahr bleibt gleich →
am Mittwoch, den 17.03.2021



Neuschnee



Waldgrenze



Triebschnee



1600m

Viel Neuschnee und Triebschnee bilden die Hauptgefahr.

Viel Neuschnee und Triebschnee müssen an allen Expositionen oberhalb der Waldgrenze vorsichtig beurteilt werden. Der teilweise stürmische Wind verfrachtet den Neuschnee intensiv. Die frischen und schon etwas älteren Trieb Schneeansammlungen können von einzelnen Wintersportlern ausgelöst werden. Lawinen sind meist mittelgroß. Einzelne große Lawinen sind möglich, vor allem in den Hauptniederschlagsgebieten. Anzahl und Größe der Gefahrenstellen nehmen mit der Höhe zu. Diese Stellen sind teils überschneit und damit schwer zu erkennen.

In den Hauptniederschlagsgebieten sind mittlere und vereinzelt große spontane Lawinen möglich, vor allem an sehr steilen Schattenhängen und an Trieb Schneehängen.

Im Süden nimmt die Lawinengefahr deutlich ab, besonders in der Glocknergruppe.

Schneedecke

Gefahrenmuster

gm.6: lockerer schnee und wind

Es fallen verbreitet 15 bis 30 cm Schnee, lokal auch mehr. Mit teils stürmischem Wind aus nordwestlichen Richtungen entstehen störanfällige Trieb Schneeansammlungen. Die Trieb Schneeansammlungen liegen an allen Expositionen oberhalb der Waldgrenze auf weichen Schichten.

Die Altschneedecke ist verbreitet stabil.

Tendenz

Mit tiefen Temperaturen und teils starkem Nordwind kann sich die Schneedecke in den nächsten Tagen kaum setzen. Die Trieb Schneeansammlungen bleiben störanfällig.



Gefahrenstufe 3 - Erheblich



Tendenz: Lawinengefahr bleibt gleich →

am Mittwoch, den 17.03.2021



Neuschnee



Waldgrenze



Triebschnee



1600m

Neu- und Triebschnee sind die Hauptgefahr.

Der teilweise stürmische Wind verfrachtet den Neuschnee intensiv. Die frischen und schon etwas älteren Trieb Schneeansammlungen können von einzelnen Wintersportlern ausgelöst werden. Vorsicht an steilen Hängen oberhalb der Waldgrenze an allen Expositionen. Lawinen sind meist mittelgroß. Sehr vereinzelt große Lawinen sind möglich, vor allem in den Gebieten mit viel Neuschnee. Anzahl und Größe der Gefahrenstellen nehmen mit der Höhe zu.

In den Hauptniederschlagsgebieten sind kleine und mittlere spontane Lawinen möglich, vor allem an sehr steilen Schattenhängen und an Trieb Schneehängen.

Schneedecke

Gefahrenmuster

gm.6: lockerer schnee und wind

Es fallen verbreitet 10 bis 30 cm Schnee, lokal auch mehr. Mit teils stürmischem Wind aus nordwestlichen Richtungen entstehen störanfällige Trieb Schneeansammlungen. Die Trieb Schneeansammlungen liegen an allen Expositionen oberhalb der Waldgrenze auf weichen Schichten.

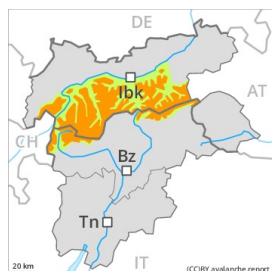
Die Altschneedecke ist verbreitet stabil.

Tendenz

Mit tiefen Temperaturen und teils starkem Nordwind kann sich die Schneedecke in den nächsten Tagen kaum setzen. Die Trieb Schneeansammlungen bleiben störanfällig.



Gefahrenstufe 3 - Erheblich



Tendenz: Lawinengefahr bleibt gleich →
am Mittwoch, den 17.03.2021



Triebsschnee



Waldgrenze

Triebsschnee ist die Hauptgefahr.

Der teilweise stürmische Wind verfrachtet den Neuschnee intensiv. Die frischen und schon etwas älteren Triebsschneeansammlungen können von einzelnen Wintersportlern ausgelöst werden. Vorsicht an steilen Hängen oberhalb der Waldgrenze an allen Expositionen. Lawinen sind meist mittelgroß. Anzahl und Größe der Gefahrenstellen nehmen mit der Höhe zu.

In den Hauptniederschlagsgebieten sind kleine und mittlere spontane Lawinen möglich, vor allem an sehr steilen Schattenhängen und an Triebsschneehängen.

Schneedecke

Gefahrenmuster

gm.6: lockerer schnee und wind

Es fallen verbreitet 10 bis 30 cm Schnee, lokal auch mehr. Mit teils stürmischem Wind aus nordwestlichen Richtungen entstehen störanfällige Triebsschneeansammlungen. Die Triebsschneeansammlungen liegen an allen Expositionen oberhalb der Waldgrenze auf weichen Schichten.

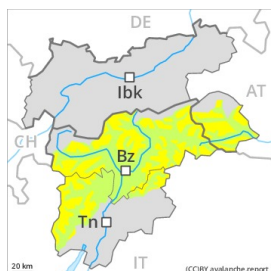
Die Altschneedecke ist verbreitet stabil.

Tendenz

Mit tiefen Temperaturen und teils starkem Nordwind kann sich die Schneedecke in den nächsten Tagen kaum setzen. Die Triebsschneeansammlungen bleiben störanfällig.



Gefahrenstufe 2 - Mäßig



Tendenz: Lawinengefahr bleibt gleich →
am Mittwoch, den 17.03.2021



Triebschnee



Vorsicht vor frischem Triebschnee.

Die frischen und schon etwas älteren Triebschneeanisammlungen sind störanfällig. Sie sollten möglichst gemieden werden. Die Gefahrenstellen liegen an steilen Schattenhängen oberhalb von rund 2000 m sowie in Kammlagen, Rinnen und Mulden. Lawinen sind teilweise mittelgroß. In der Höhe und in den Niederschlagsgebieten sind die Triebschneeanisammlungen größer.

Schneedecke

Gefahrenmuster

gm.6: lockerer schnee und wind

Im Norden und im Nordwesten fallen bis zu 15 cm Schnee. Im Süden und im Südosten wenig Neuschnee. Mit starkem bis stürmischem Nordföhn wachsen die Triebschneeanisammlungen an. Die spröden Triebschneeanisammlungen der letzten Tage liegen an allen Expositionen auf weichen Schichten. Mit tiefen Temperaturen kann sich die Schneedecke nicht verfestigen. Die Altschneedecke ist verbreitet stabil.

Tendenz

Mit tiefen Temperaturen und teils starkem Nordwind kann sich die Schneedecke kaum setzen. Die Triebschneeanisammlungen bleiben störanfällig.



Gefahrenstufe 2 - Mäßig



Tendenz: Lawinengefahr bleibt gleich →
am Mittwoch, den 17.03.2021



Triebschnee



2000m

Friscen Triebschnee vorsichtig beurteilen.

FrISChe und schon etwas ältere TriebSchneeansammlungen sind meist klein aber leicht auslösbar. Vorsicht vor allem an steilen Schattenhängen oberhalb von rund 2200 m sowie in Kammlagen, Rinnen und Mulden. In der Höhe sind die Gefahrenstellen häufiger. Diese Gefahrenstellen sind für Geübte gut zu erkennen. Auf der harten Schneeoberfläche besteht im Steilgelände Absturzgefahr.

Schneedecke

Gefahrenmuster

gm.6: lockerer schnee und wind

Der Wind hat Neu- und Altschnee verfrachtet. Die frischen und schon etwas älteren TriebSchneeansammlungen liegen vor allem an den Expositionen Nordwest über Nord bis Nordost auf weichen Schichten. Die Altschneedecke ist verbreitet stabil.

Tendenz

Friscen TriebSchnee beachten.