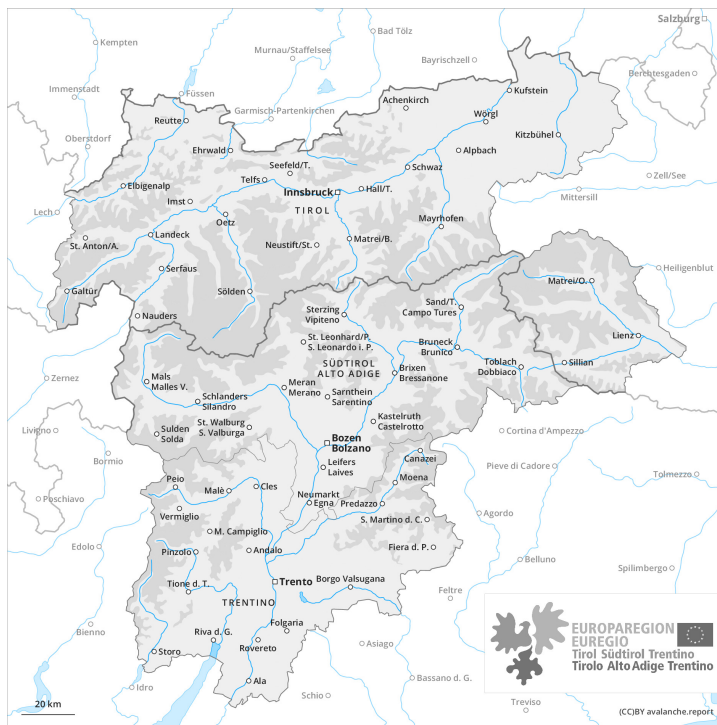
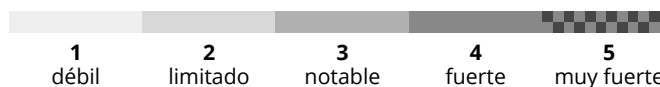
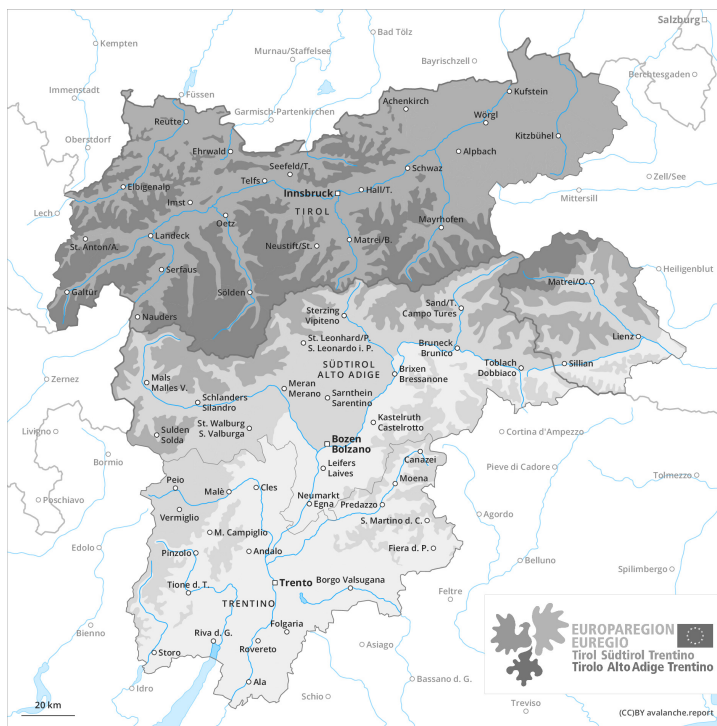




**AM**



**PM**





## Grado de Peligro 4 - Fuerte

**AM:**

Límite del bosque

**Tendencia: peligro de aludes sin cambios** →  
en Jueves 30 12 2021Nieve  
venteada

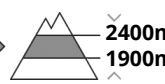
Límite del bosque

**PM:**

1900m

**Tendencia: peligro de aludes sin cambios** →  
en Jueves 30 12 2021

Nieve húmeda

2400m  
1900mNieve  
reciente

2400m

Nieve  
húmedaLímite del  
bosque

Con la intensificación de las precipitaciones, claro aumento del peligro de aludes de nieve seca y de nieve muy húmeda. Avalanchas de nieve seca por encima de los 2400 m aproximadamente. Avalanchas de nieve muy húmeda y de deslizamiento basal por debajo de los 2400 m aproximadamente. Probablemente el grado de peligro 4 (fuerte) se alcanzará durante la noche.

Durante la madrugada la situación de aludes es aún más bien favorable. Precaución por encima del límite del bosque. Nuevas acumulaciones de nieve venteada son en su mayoría pequeñas pero en algunos casos pueden desencadenarse fácilmente. Especialmente en los sectores del oeste y del norte.

Con la intensificación de las precipitaciones, brusco aumento del peligro de aludes. Con la llegada de la precipitación intensa, la actividad de aludes de nieve húmeda y de deslizamiento basal medianos y grandes naturales disminuirá rápidamente. Los aludes de nieve muy húmeda pueden arrastrar todo el manto de nieve saturado de agua y alcanzar tamaños grandes. Esto se aplica en todas las orientaciones entre los 1900 y los 2400 m aproximadamente. Por debajo del límite del bosque hay un poco de nieve. Son de esperar deslizamientos basales en taludes. El grado de peligro más alto se alcanzará durante la noche. Con la nieve reciente y el viento muy fuerte, en el transcurso de la jornada las placas de viento aumentarán de tamaño claramente. Esto se aplica por encima de los 2400 m aproximadamente. Los lugares tan peligrosos están parcialmente cubiertos de nieve reciente y por lo tanto resultan difíciles de reconocer. Un solo practicante de deportes de invierno puede fácilmente desencadenar aludes, de tamaño grande.

Line: en altura estos puntos peligrosos son más numerosos y extensos. Con la intensificación de las



nevadas, son probables avalanchas naturales de tamaño mediano y, localmente, grande.

## Manto nivoso

### Patrones de peligro

pp.3: lluvia

pp.6: frío, nieve suelta y viento

En una zona amplia intensas precipitaciones. A partir de mediodía la lluvia causará por debajo de los 2400 m aproximadamente un progresivo empapamiento del manto de nieve antigua. Estas condiciones del tiempo causarán en el transcurso de la noche un rápido debilitamiento de las capas débiles.

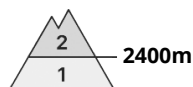
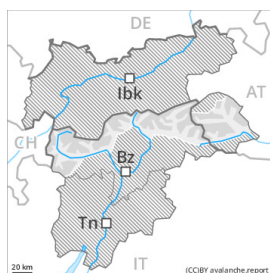
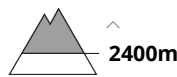
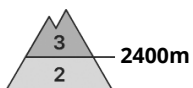
Se prevén en una zona extensa de 40 a 60 cm de nieve por encima de los 2400 m aproximadamente, localmente más. Esto se aplica especialmente en el Grupo Verwall y en los Alpes de Lechtal. Con las fuertes nevadas y el viento muy fuerte del oeste, a partir del mediodía se formarán nuevas placas de viento.

## Tendencia

El jueves caerá lluvia hasta los 2400 m en algunos sectores, esto se aplica sobre todo hasta la mañana. El peligro de aludes de nieve húmeda o muy húmeda será superior desde temprano por la mañana. El peligro de aludes de nieve seca permanecerá invariable.



## Grado de Peligro 3 - Notable

**AM:****Tendencia: peligro de aludes sin cambios** →  
en Jueves 30 12 2021Nieve  
venteada**PM:****Tendencia: peligro de aludes sin cambios** →  
en Jueves 30 12 2021Nieve  
venteadaNieve  
húmeda

Con las precipitaciones, claro aumento del peligro de aludes de nieve seca y de nieve muy húmeda. Atención al problema de nieve venteada reciente. Avalanchas de nieve muy húmeda y de deslizamiento basal por debajo de los 2400 m aproximadamente.

Durante la madrugada la situación de aludes es aún más bien favorable.

Con la intensificación de las precipitaciones, claro aumento del peligro de aludes. Con la nieve reciente y el viento muy fuerte, en el transcurso de la jornada las placas de viento aumentarán de tamaño claramente.

Un solo practicante de deportes de invierno puede fácilmente desencadenar aludes, de tamaño grande.

Las placas de viento inestables quedarán en algunos casos cubiertas de nieve y, por lo tanto, serán difíciles de identificar. Line: en altura estos puntos peligrosos son más numerosos y extensos.

Con la subida de la cota de nieve, son probables avalanchas de nieve muy húmeda y de deslizamiento basal. Especialmente en las laderas orientadas a oeste, norte y este por debajo de los 2400 m aproximadamente. Los aludes de nieve muy húmeda pueden, de manera aislada, arrastrar todo el manto de nieve saturado de agua y alcanzar tamaños bastante grandes. Probablemente el grado de peligro más alto es de esperar durante la noche. En los sectores donde cae la lluvia, el peligro de aludes será superior.

## Manto nivoso

**Patrones de peligro**

pp.6: frío, nieve suelta y viento

pp.3: lluvia

Con las nevadas por encima de 2400 m aproximadamente y el viento muy fuerte del oeste, se formarán nuevas placas de viento. En los sectores que limitan con el grado de peligro 4 "fuerte" se acumularán de 20 a 40 cm de nieve. En el resto de sectores se acumularán de 15 a 30 cm de nieve. Las placas de viento más recientes son inestables.

Durante la tarde la lluvia causará en un área extensa por debajo de los 2400 m aproximadamente un



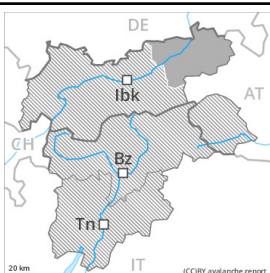
progresivo empapamiento del manto de nieve antigua. Estas condiciones del tiempo causarán en el transcurso de la noche un rápido debilitamiento de las capas débiles.

## Tendencia

El jueves caerá lluvia hasta por encima de los 2200 m en los sectores del norte y del nordeste, esto se aplica sobre todo hasta la mañana. Con el fin de las precipitaciones, el peligro de aludes de nieve muy húmeda y de deslizamiento basal disminuirá. A consecuencia de la radiación solar, son probables avalanchas de nieve sin cohesión. El peligro de aludes de nieve seca permanecerá invariable.



## Grado de Peligro 3 - Notable

**AM:****Tendencia: peligro de aludes sin cambios** →  
en Jueves 30 12 2021**PM:****Tendencia: peligro de aludes sin cambios** →  
en Jueves 30 12 2021

Nieve húmeda



Con las precipitaciones, brusco aumento del peligro de aludes de nieve seca y de nieve muy húmeda. Avalanchas de nieve muy húmeda y de deslizamiento basal por debajo de los 2400 m aproximadamente.

Durante la madrugada la situación de aludes es aún más bien favorable.

Con la intensificación de las precipitaciones, brusco aumento del peligro de aludes. Con la llegada de la precipitación intensa, la actividad de aludes de nieve húmeda y de deslizamiento basal medianos y grandes naturales disminuirá rápidamente. Esto se aplica en todas las orientaciones por debajo de los 2400 m aproximadamente. Son de esperar deslizamientos basales en taludes. El grado de peligro más alto se alcanzará durante la noche.

## Manto nivoso

**Patrones de peligro**

pp.3: lluvia

pp.2: deslizamientos

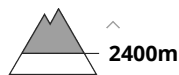
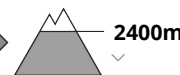
En una zona amplia intensas precipitaciones. A partir de mediodía la lluvia causará por debajo de los 2400 m aproximadamente un progresivo empapamiento del manto de nieve antigua. Estas condiciones del tiempo causarán en el transcurso de la noche un rápido debilitamiento del manto de nieve.

## Tendencia

El jueves caerá lluvia hasta los 2400 m, esto se aplica sobre todo hasta la mañana. El peligro de aludes de nieve húmeda o muy húmeda será superior desde temprano por la mañana. El peligro de aludes de nieve seca permanecerá invariable.



## Grado de Peligro 2 - Limitado

**AM:****Tendencia: peligro de aludes sin cambios** →  
en Jueves 30 12 2021Nieve  
venteada**PM:****Tendencia: peligro de aludes sin cambios** →  
en Jueves 30 12 2021Nieve  
venteadaNieve  
húmeda

Con las precipitaciones, en algunos sectores aumento del peligro de aludes de nieve seca y de nieve muy húmeda. Atención al problema de nieve venteada reciente. Avalanchas de nieve muy húmeda y de deslizamiento basal por debajo de los 2400 m aproximadamente.

Durante la madrugada la situación de aludes es aún más bien favorable.

A consecuencia de la nieve reciente y el viento, durante la tarde el peligro de aludes aumentará progresivamente. Con el viento de fuerte a muy fuerte del cuadrante noroeste, se formarán placas de viento en su mayoría de tamaño pequeño en cotas altas y zonas de alta montaña. Los aludes pueden ser desencadenadas incluso al paso de un solo montañero y alcanzar un tamaño mediano. Las placas de viento inestables deberían evitarse sobre todo en laderas pendientes. A consecuencia de la nieve reciente y el viento, a partir del mediodía el número y la extensión de tales lugares peligrosos aumentará.

Con la subida de la cota de nieve, en el transcurso de la noche son probables avalanchas de nieve muy húmeda y de deslizamiento basal. Sobre todo en las laderas orientadas a oeste, norte y este por debajo de los 2400 m aproximadamente. Los aludes de nieve muy húmeda pueden, de manera aislada, arrastrar todo el manto de nieve saturado de agua y alcanzar tamaños medianos.

## Manto nivoso

**Patrones de peligro**

pp.6: frío, nieve suelta y viento

pp.3: lluvia

Con las nevadas por encima de 2400 m aproximadamente y el viento muy fuerte del oeste, se formarán nuevas placas de viento. El viento con rachas muy fuertes transportará la nieve reciente y, en parte, la nieve antigua. La nieve reciente y la nieve venteada son en parte inestables.

Durante la tarde la lluvia causará en un área extensa por debajo de los 2400 m aproximadamente un progresivo empapamiento del manto de nieve. Estas condiciones del tiempo causarán en el transcurso de



la noche un rápido debilitamiento de las capas débiles. Especialmente en las laderas orientadas a oeste, norte y este. En las laderas solanas por debajo de los 2200 m aproximadamente solo hay un poco de nieve.

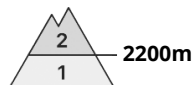
## Tendencia

El peligro de aludes de nieve seca permanecerá invariable. Con el viento fuerte, el jueves las placas de viento aumentarán de tamaño adicionalmente. Con el aumento de las temperaturas, son aún posibles avalanchas de nieve muy húmeda y de deslizamiento basal.

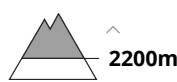
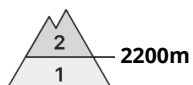




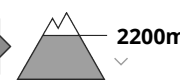
## Grado de Peligro 2 - Limitado

**AM:****Tendencia: peligro de aludes sin cambios** →

en Jueves 30 12 2021

Nieve  
venteada**PM:****Tendencia: peligro de aludes sin cambios** →

en Jueves 30 12 2021

Nieve  
venteadaNieve  
húmeda

### Atención al problema de nieve venteada reciente.

Durante la madrugada la situación de aludes es aún más bien favorable.

A consecuencia de la nieve reciente y el viento, durante la tarde el peligro de aludes aumentará progresivamente. Con el viento de fuerte a muy fuerte del cuadrante noroeste, se formarán placas de viento en su mayoría de tamaño pequeño en cotas altas y zonas de alta montaña. Los aludes pueden ser desencadenadas incluso al paso de un solo montañero y alcanzar un tamaño mediano. Las placas de viento inestables deberían evitarse sobre todo en laderas pendientes.

A consecuencia del aumento de la temperatura, en el transcurso de la noche el peligro de aludes de nieve muy húmeda y de deslizamiento basal aumentará ligeramente. Sobre todo en las laderas orientadas a oeste, norte y este por debajo de los 2200 m aproximadamente.

### Manto nivoso

**Patrones de peligro**

pp.6: frío, nieve suelta y viento

pp.3: lluvia

Un poco de nieve reciente por encima de los 2200 m aproximadamente. Con las nevadas y el viento muy fuerte del oeste, se formarán nuevas placas de viento. Las placas de viento más recientes son en parte inestables.

Durante la tarde la lluvia causará por debajo de los 2200 m aproximadamente un progresivo debilitamiento del manto de nieve. Especialmente en las laderas orientadas a oeste, norte y este. En las laderas solanas por debajo de los 2200 m aproximadamente de momento solo hay un poco de nieve.

### Tendencia

El peligro de aludes de nieve seca permanecerá invariable. Con el viento fuerte, el jueves las placas de viento aumentarán de tamaño adicionalmente. Con el aumento de las temperaturas, son aún posibles



avalanchas de nieve muy húmeda y de deslizamiento basal.



## Grado de Peligro 1 - Débil

**AM:****Tendencia: peligro de aludes en aumento** ↗  
en Jueves 30 12 2021

Capas débiles persistentes



2200m

**PM:****Tendencia: peligro de aludes en aumento** ↗  
en Jueves 30 12 2021

Nieve húmeda



Capas débiles persistentes



2200m

La situación de aludes es en su mayoría favorable. El problema de capas débiles persistentes requiere atención. A consecuencia del aumento de la temperatura, ligero aumento del peligro de aludes de nieve muy húmeda y de deslizamiento basal.

De manera muy aislada, los aludes pueden desencadenarse en el manto débil de nieve antigua principalmente por sobrecargas fuertes. Sobre todo en las laderas umbrías muy inclinadas por encima de los 2200 m aproximadamente, y en canales y cubetas en altitud. Son desfavorables sobre todo las zonas de transición de poca a mucha nieve. Los lugares peligrosos son raros pero resultan difíciles de reconocer incluso para un montañero experto. A partir de la tarde serán posibles purgas y avalanchas de nieve húmeda de tamaño pequeño y mediano.

## Manto nivoso

En la parte central del manto de nieve se encuentran capas débiles de cristales angulosos. Especialmente en las laderas umbrías por encima de los 2200 m aproximadamente.

El manto de nieve es extremadamente variable en pocos metros de manera generalizada. Por encima del límite del bosque los espesores de nieve varían mucho por la influencia del viento. La nieve antigua consiste en cristales facetados, con una superficie débil formada por escarcha y cristales facetados. Esto se aplica especialmente en las laderas umbrías por encima del límite del bosque. Con las temperaturas suaves y la radiación solar, se ha formado una costra superficial.

En las laderas solanas por debajo de los 2000 m aproximadamente de momento solo hay un poco de nieve.



## Tendencia

En una zona amplia posterior subida de la temperatura: Sobre todo en las laderas umbrías, progresivo aumento del peligro de aludes de nieve muy húmeda y de deslizamiento basal.