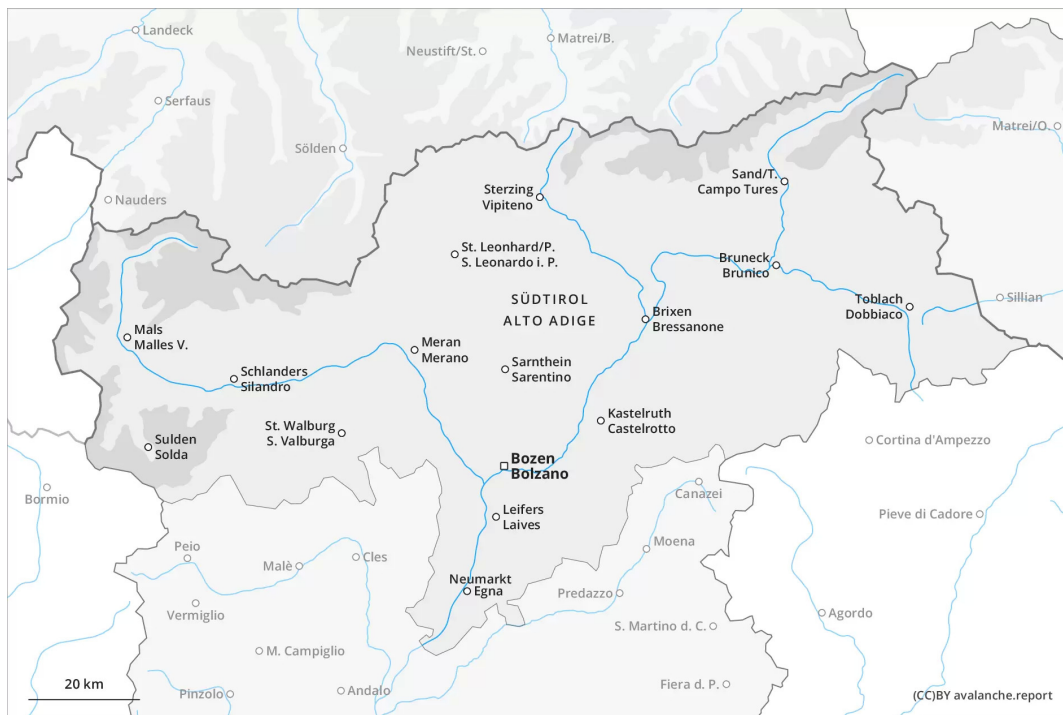
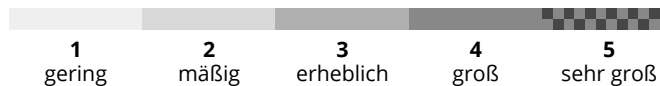
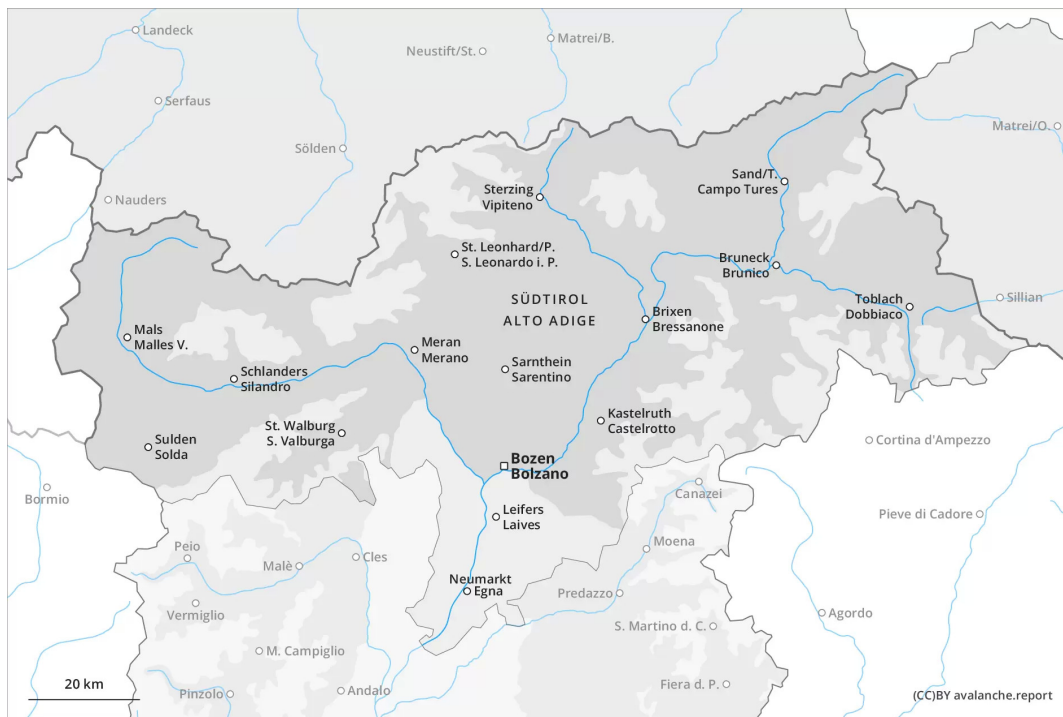




## Vormittag



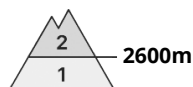
## Nachmittag





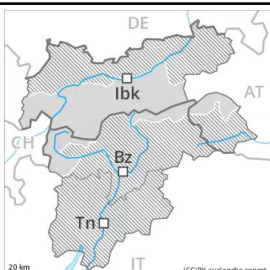
## Gefahrenstufe 2 - Mäßig

AM:



Tendenz: Lawinengefahr bleibt gleich  
am Donnerstag, den 14.04.2022 →

PM:



Tendenz: Lawinengefahr bleibt gleich  
am Donnerstag, den 14.04.2022 →

Schwachschichten im Altschnee können in der Höhe stellenweise ausgelöst werden. Im Tagesverlauf mäßige Gefahr von nassen Lawinen.

Schwachschichten im oberen Teil der Schneedecke erfordern Vorsicht. Lawinen können teilweise schon von einzelnen Wintersportlern ausgelöst werden. Die Gefahrenstellen liegen vor allem an steilen West-, Nord- und Osthängen oberhalb von rund 2600 m. Die Gefahrenstellen sind auch für Geübte kaum zu erkennen.

Mit der tageszeitlichen Erwärmung und der Sonneneinstrahlung steigt die Gefahr von nassen Lawinen an. Dies vor allem an West-, Süd- und Osthängen. Zudem besteht eine gewisse Gefahr von Gleitschneelawinen. Dies vor allem an steilen Grashängen in den schneereichen Gebieten. Touren, Variantenabfahrten und Hüttenaufstiege sollten früh gestartet und rechtzeitig beendet werden.

## Schneedecke

Gefahrenmuster

gm.4: kalt auf warm / warm auf kalt

gm.10: frühjahrssituation

Im oberen Teil der Schneedecke sind vereinzelt störanfällige Schwachschichten vorhanden. Dies vor allem an steilen Hängen oberhalb von rund 2600 m.

Am Mittwoch ist es sehr mild. Die Schneeoberfläche ist tragfähig gefroren und weicht schon am Vormittag auf. Die frühlingshaften Wetterbedingungen führen im Tagesverlauf zu einer deutlichen Aufweichung der Schneedecke.

Vor allem in tiefen und mittleren Lagen liegt nur noch wenig Schnee.

## Tendenz

Die Verhältnisse sind frühlingshaft. Anstieg der Gefahr von nassen Lawinen mit der tageszeitlichen



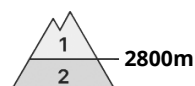
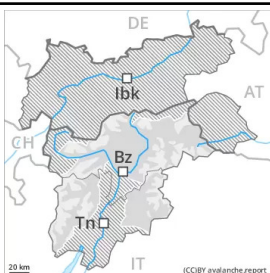
Erwärmung und der Sonneneinstrahlung.



## Gefahrenstufe 2 - Mäßig

**AM:****Tendenz: Lawinengefahr bleibt gleich** →

am Donnerstag, den 14.04.2022

**PM:****Tendenz: Lawinengefahr bleibt gleich** →

am Donnerstag, den 14.04.2022

### Im Tagesverlauf mäßige Gefahr von nassen Lawinen.

Am Morgen herrschen meist recht günstige Verhältnisse. Einzelne Gefahrenstellen für trockene Lawinen liegen vor allem an sehr steilen Hängen oberhalb von rund 2800 m.

Mit der tageszeitlichen Erwärmung und der Sonneneinstrahlung steigt die Gefahr von nassen Lawinen an. Es sind kleine und vereinzelt mittlere nasse Lawinen möglich. Dies vor allem an West-, Süd- und Osthängen.

## Schneedecke

**Gefahrenmuster**

gm.10: frühjahrssituation

Im oberen Teil der Schneedecke sind in hohen Lagen und im Hochgebirge vereinzelt störanfällige Schwachschichten vorhanden.

Am Mittwoch ist es sehr mild. Die Schneeoberfläche ist tragfähig gefroren und weicht schon am Vormittag auf. Die frühlingshaften Wetterbedingungen führen im Tagesverlauf zu einer deutlichen Aufweichung der Schneedecke.

Es liegt weniger Schnee als üblich.

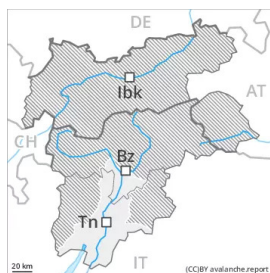
## Tendenz

Die Verhältnisse sind frühlingshaft. Anstieg der Gefahr von nassen Lawinen mit der tageszeitlichen Erwärmung und der Sonneneinstrahlung.



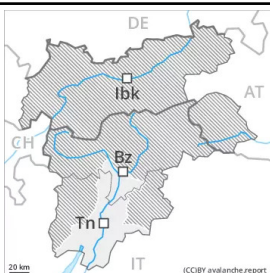
## Gefahrenstufe 1 - Gering

AM:



**Tendenz: Lawinengefahr bleibt gleich** →  
am Donnerstag, den 14.04.2022

PM:



**Tendenz: Lawinengefahr bleibt gleich** →  
am Donnerstag, den 14.04.2022

Die Verhältnisse sind frühlingshaft.

Es liegt nur noch wenig Schnee. Am Morgen herrschen allgemein günstige Verhältnisse. Mit der tageszeitlichen Erwärmung und der Sonneneinstrahlung sind feuchte Rutsche möglich.

## Schneedecke

**Gefahrenmuster**

gm.10: frühjahrssituation

An allen Expositionen sowie in allen Höhenlagen liegt nur noch wenig Schnee.

Am Mittwoch ist es sehr mild. Die Schneeoberfläche ist tragfähig gefroren und weicht schon am Vormittag auf. Die frühlingshaften Wetterbedingungen führen im Tagesverlauf zu einer deutlichen Aufweichung der Schneedecke.

## Tendenz

Die Verhältnisse sind frühlingshaft. Leichter Anstieg der Gefahr von feuchten Rutschen mit der tageszeitlichen Erwärmung und der Sonneneinstrahlung.