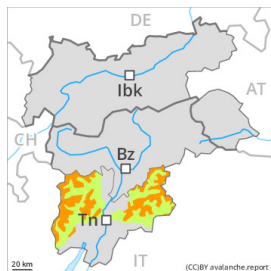


Degré de danger 3 - Marqué



Limite de la forêt

Tendance: danger d'avalanche constant →
 le Dimanche 18 12 2022



Neige soufflée
 (Neige ventée)



Limite de la forêt

Snowpack stability: **poor**
 Frequency: **some**
 Avalanche size: **large**



Neige
 ancienne
 (Sous-couche
 fragile
 persistante)



Limite de la forêt

Snowpack stability: **poor**
 Frequency: **some**
 Avalanche size: **medium**

Neige récemment soufflée à surveiller.

Des accumulations de neige soufflée en partie fragiles se sont formées avec la neige fraîche et le vent de secteur sud modéré dans les derniers jours à proximité des crêtes, dans les combes et couloirs ainsi qu'à haute altitude. Des avalanches peuvent être déclenchées par un seul amateur de sports d'hiver. Des avalanches de moyenne taille sont possibles sur les versants où s'est accumulée la neige soufflée. Des avalanches spontanées sont possibles de manière isolée. Des avalanches sont généralement petites. En outre, des avalanches de glissement de petite et moyenne taille sont encore possibles. Les endroits dangereux se situent à toutes les expositions au-dessus d'environ 1800 m. Prudence dans les combes, couloirs et derrière les ruptures de terrain comme à proximité des crêtes.

Manteau neigeux

Depuis jeudi il est tombé au-dessus d'environ 1500 m en général de 20 à 30 cm de neige, localement plus. Des accumulations de neige soufflée en partie fragiles se sont formées dans les derniers deux jours localement. La partie inférieure du manteau neigeux a subi une métamorphose constructive à grains anguleux.

Tendance

Le danger d'avalanches subsiste.

Degré de danger 3 - Marqué



Neige ancienne
 (Sous-couche fragile persistante)



Limite de la forêt

Snowpack stability: **very poor**
 Frequency: **some**
 Avalanche size: **medium**



Neige soufflée
 (Neige ventée)



Limite de la forêt

Snowpack stability: **poor**
 Frequency: **many**
 Avalanche size: **medium**

Neige soufflée et neige ancienne fragile constituant le danger principal, prudence surtout dans les régions concernées par les précipitations principales au-dessus de la limite de la forêt.

Des couches fragiles dans la neige ancienne peuvent être déclenchées en certains endroits par des amateurs de sports d'hiver isolés. Les endroits dangereux se situent surtout sur les pentes raides exposées à l'ouest, au nord et à l'est au-dessus de la limite de la forêt, notamment dans les régions concernées par les précipitations principales.

Les accumulations de neige soufflée fraîches peuvent être parfois déclenchées par un seul amateur de sports d'hiver à toutes les expositions. Prudence dans les combes, couloirs et derrière les ruptures de terrain comme à proximité des crêtes au-dessus de la limite de la forêt. En altitude la probabilité de déclenchement est plus importante.

Des avalanches de moyenne taille sont possibles spécialement sur les versants où s'est accumulée la neige soufflée.

Un choix réfléchi des itinéraires est nécessaire.

Manteau neigeux

Modèles de danger

md.1: sous-couche fragile persistante

md.6: froid, neige légère et vent

Depuis jeudi il est tombé en général de 10 à 20 cm de neige, localement plus.

Dans le manteau neigeux ancien des couches fragiles susceptibles d'être déclenchées sont présentes, notamment sur les pentes raides à l'ombre au-dessus de la limite de la forêt comme sur les pentes raides ensoleillées en haute montagne. Des accumulations de neige soufflée supplémentaires se sont formées avec la neige fraîche et le vent de direction variable modéré à fort spécialement à proximité des crêtes, dans les combes et couloirs.

Les accumulations récentes de neige soufflée reposent sur des couches meubles surtout sur les pentes à

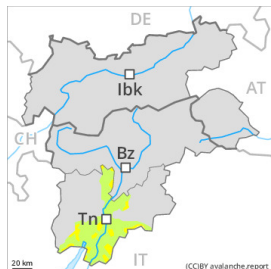


l'ombre. Les accumulations plus anciennes de neige soufflée reposent en partie sur du givre de surface. Il y a peu de neige pour cette période de l'année.

Tendance

Le danger d'avalanches subsiste. Neige soufflée et neige ancienne fragile constituant le danger principal.

Degré de danger 2 - Limité



Limite de la forêt

Tendance: danger d'avalanche constant
leDimanche 18 12 2022



Neige soufflée
(Neige ventée)



Limite de la forêt

Snowpack stability: **poor**

Frequency: **some**

Avalanche size: **medium**

Des accumulations plus récentes de neige soufflée sont à évaluer prudemment.

Des accumulations de neige soufflée en partie fragiles se sont formées avec la neige fraîche et le vent de secteur sud modéré dans les derniers jours à proximité des crêtes, dans les combes et couloirs ainsi qu'à haute altitude. Des avalanches peuvent être déclenchées par un seul amateur de sports d'hiver. Des avalanches de moyenne taille sont possibles sur les versants où s'est accumulée la neige soufflée. Des avalanches spontanées sont possibles de manière isolée. Des avalanches sont généralement petites. En outre, des avalanches de glissement de petite et moyenne taille sont encore possibles. Les endroits dangereux se situent à toutes les expositions au-dessus d'environ 1800 m. Prudence dans les combes, couloirs et derrière les ruptures de terrain comme à proximité des crêtes.

Manteau neigeux

Modèles de danger

md.6: froid, neige légère et vent

Depuis jeudi il est tombé au-dessus d'environ 1500 m en général de 20 à 30 cm de neige, localement plus. Des accumulations de neige soufflée en partie fragiles se sont formées dans les derniers deux jours localement. La partie inférieure du manteau neigeux a subi une métamorphose constructive à grains anguleux.

Tendance

Le danger d'avalanches subsiste.

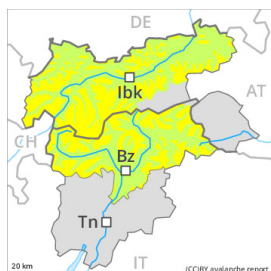
Degré de danger 2 - Limité



Limite de la forêt

Tendance: danger d'avalanche constant

le Dimanche 18 12 2022



Neige soufflée
(Neige ventée)

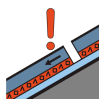


Limite de la forêt

Snowpack stability: **poor**

Frequency: **some**

Avalanche size: **medium**



Neige ancienne
(Sous-couche fragile persistante)



2000m

Snowpack stability: **poor**

Frequency: **some**

Avalanche size: **medium**

Attention à la neige récemment soufflée, notamment dans les régions concernées par les précipitations principales. Neige ancienne fragile à surveiller.

Les accumulations de neige soufflée fraîches peuvent être parfois déclenchées par un seul amateur de sports d'hiver à toutes les expositions. Prudence dans les combes, couloirs et derrière les ruptures de terrain comme à proximité des crêtes au-dessus de la limite de la forêt. En altitude la probabilité de déclenchement est plus importante.

Des couches fragiles dans la neige ancienne peuvent être déclenchées par endroits. Les endroits dangereux se situent surtout sur les pentes très raides à l'ombre au-dessus d'environ 2000 m.

Des avalanches de moyenne taille sont possibles sur les versants où s'est accumulée la neige soufflée.

Un choix réfléchi des itinéraires est approprié.

Manteau neigeux

Modèles de danger

md.6: froid, neige légère et vent

md.1: sous-couche fragile persistante

Depuis jeudi il est tombé en général de 5 à 15 cm de neige. Des accumulations de neige soufflée supplémentaires se sont formées avec le vent de direction variable modéré à fort spécialement à proximité des crêtes, dans les combes et couloirs.

Les accumulations récentes de neige soufflée reposent sur des couches meubles surtout sur les pentes à l'ombre. Les accumulations plus anciennes de neige soufflée reposent en partie sur du givre de surface.

Dans le manteau neigeux ancien des couches fragiles susceptibles d'être déclenchées sont présentes, notamment sur les pentes raides à l'ombre au-dessus d'environ 2000 m comme sur les pentes raides ensoleillées en haute montagne. Il y a peu de neige pour cette période de l'année.

Tendance



Le danger d'avalanches subsiste. Neige soufflée et neige ancienne fragile constituant le danger principal.