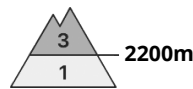


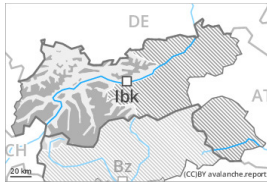




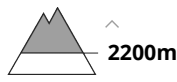
## Gefahrenstufe 3 - Erheblich



Tendenz: Lawinengefahr bleibt gleich →  
am Donnerstag, den 29.12.2022



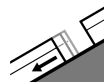
Altschnee



Snowpack stability: **poor**

Frequency: **some**

Avalanche size: **large**



Gleitschnee



Snowpack stability: **very poor**

Frequency: **few**

Avalanche size: **small**

## Künstlich ausgelöste Lawinen bestätigen die im Westen teils heikle Lawinensituation.

Die Verhältnisse für Schneesport abseits gesicherter Pisten bleiben teils heikel.

Einzelne Wintersportler können weiterhin Lawinen auslösen, vor allem an sehr steilen West-, Nord- und Osthängen oberhalb von rund 2200 m und an sehr steilen Südhängen im Hochgebirge. Lawinen können bis auf den Boden durchreißen und besonders in den schneereichen Gebieten gefährlich groß werden. Vorsicht vor allem an Übergängen von wenig zu viel Schnee wie z.B. bei der Einfahrt in Rinnen und Mulden. Die Gefahrenstellen sind schwer zu erkennen. Fernauslösungen sind vereinzelt möglich. Dies vor allem im Westen in den Hauptniederschlagsgebieten. Viel Erfahrung in der Beurteilung der Lawinengefahr ist nötig. Zudem besteht eine gewisse Gefahr von Gleitschneelawinen und Rutschen. Dies an steilen Grashängen unterhalb von rund 2400 m.

## Schneedecke

### Gefahrenmuster

gm.1: bodennahe schwachschicht

Es fielen vor allem in den Allgäuer Alpen, in der Westliche Verwallgruppe und in der Samnaungruppe gebietsweise bis zu 15 cm Schnee, lokal auch mehr. Neu- und Triebsschnee liegen auf einer schwachen Altschneedecke. Der untere Teil der Schneedecke ist kantig aufgebaut.

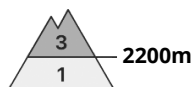
Die Altschneedecke ist in tiefen und mittleren Lagen feucht.

## Tendenz

Schwachen Altschnee kritisch beurteilen.



## Gefahrenstufe 3 - Erheblich



**Tendenz: Lawinengefahr bleibt gleich** →  
am Donnerstag, den 29.12.2022



Altschnee



Snowpack stability: **poor**

Frequency: **some**

Avalanche size: **large**



Tribschnee



Snowpack stability: **fair**

Frequency: **few**

Avalanche size: **small**

### Schwachschichten im Altschnee erfordern Vorsicht.

Lawinen können stellenweise im schwachen Altschnee ausgelöst werden. Die Gefahrenstellen liegen vor allem an Steilhängen der Expositionen West über Nord bis Ost oberhalb von rund 2200 m, dies auch an steilen Sonnenhängen in der Höhe. Vorsicht an Übergängen von wenig zu viel Schnee. Lawinen können vereinzelt groß werden.

Die meist kleinen Tribschneeansammlungen der letzten Tage sollten vor allem an sehr steilen Schattenhängen vorsichtig beurteilt werden, besonders in Kamm- und Passlagen in der Höhe. In den an die Gefahrenstufe 3, "erheblich" angrenzenden Gebieten und im Hochgebirge sind die Gefahrenstellen häufiger und die Gefahr etwas höher.

Es sind nur noch vereinzelt Gleitschneelawinen und feuchte Rutsche möglich, aber meist nur kleine.

### Schneedecke

#### Gefahrenmuster

gm.1: bodennahe schwachschicht

Der untere Teil der Schneedecke ist kantig aufgebaut, besonders an steilen West-, Nord- und Osthängen oberhalb von rund 2200 m sowie an steilen Sonnenhängen in der Höhe.

Die frischen Tribschneeansammlungen liegen vor allem an Schattenhängen in der Höhe auf schwachen Schichten.

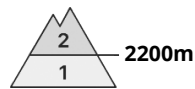
Der obere Teil der Schneedecke ist hart, mit einer nicht tragfähigen Schmelzharschküste an der Oberfläche. Dies vor allem im Süden an steilen Sonnenhängen unterhalb von rund 2600 m.

### Tendenz

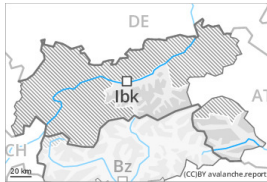
Schwachen Altschnee beachten.



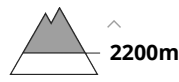
## Gefahrenstufe 2 - Mäßig



**Tendenz: Lawinengefahr bleibt gleich** →  
am Donnerstag, den 29.12.2022



Altschnee



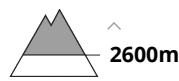
Snowpack stability: **poor**

Frequency: **some**

Avalanche size: **medium**



Tribschnee



Snowpack stability: **fair**

Frequency: **few**

Avalanche size: **small**

### Schwachschichten im Altschnee erfordern Vorsicht.

Lawinen können stellenweise im schwachen Altschnee ausgelöst werden. Die Gefahrenstellen liegen vor allem an Steilhängen der Expositionen West über Nord bis Ost oberhalb von rund 2200 m, dies auch an steilen Sonnenhängen in der Höhe. Vorsicht an Übergängen von wenig zu viel Schnee. Lawinen können vereinzelt mittlere Größe erreichen.

Die meist kleinen Tribschneeansammlungen der letzten Tage sollten vor allem an sehr steilen Schattenhängen vorsichtig beurteilt werden, besonders in Kamm- und Passlagen in der Höhe.

In den an die Gefahrenstufe 3, "erheblich" angrenzenden Gebieten und im Hochgebirge sind die Gefahrenstellen häufiger und die Gefahr etwas höher.

Es sind nur noch vereinzelt Gleitschneelawinen und feuchte Rutsche möglich, aber meist nur kleine.

### Schneedecke

#### Gefahrenmuster

gm.1: bodennahe schwachschicht

Der untere Teil der Schneedecke ist kantig aufgebaut, besonders an steilen West-, Nord- und Osthängen oberhalb von rund 2200 m sowie an steilen Sonnenhängen in der Höhe.

Die frischen Tribschneeansammlungen liegen vor allem an Schattenhängen in der Höhe auf schwachen Schichten.

Der obere Teil der Schneedecke ist hart, mit einer nicht tragfähigen Schmelzharschkruste an der Oberfläche. Dies vor allem im Süden an steilen Sonnenhängen unterhalb von rund 2600 m.

### Tendenz

Schwachen Altschnee beachten.



## Gefahrenstufe 1 - Gering



**Tendenz: Lawinengefahr bleibt gleich** →  
am Donnerstag, den 29.12.2022



Tribschnee



2000m

Snowpack stability: **fair**

Frequency: **few**

Avalanche size: **small**

### Frischen Tribschnee beachten.

Etwas Neuschnee und die mit dem teils starken Westwind entstandenen, meist kleinen Tribschneeansammlungen bilden die Hauptgefahr. Vorsicht vor allem in Kammlagen.

Nachmittag: Mit der Sonneneinstrahlung sind weiterhin kleine trockene Lockerschneelawinen möglich. Dies an extrem steilen Sonnenhängen.

### Schneedecke

#### Gefahrenmuster

gm.6: lockerer schnee und wind

Es fielen oberhalb von rund 1300 m bis zu 10 cm Schnee. Die frischen Tribschneeansammlungen liegen vor allem an steilen Schattenhängen oberhalb von rund 2000 m auf weichen Schichten. Die Altschneedecke ist feucht. Dies an allen Expositionen in tiefen und mittleren Lagen. Es liegt wenig Schnee.

### Tendenz

Frischen Tribschnee beachten.