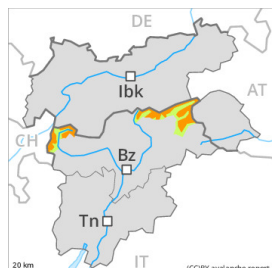




Gefahrenstufe 3 - Erheblich



Tendenz: Lawinengefahr bleibt gleich →
am Mittwoch, den 29.03.2023



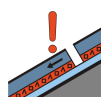
Tribschnee



Schneedeckenstabilität: **sehr schlecht**

Gefahrenstellen: **einige**

Lawinengröße: **groß**



Altschnee



Schneedeckenstabilität: **schlecht**

Gefahrenstellen: **wenige**

Lawinengröße: **mittel**

Frischer Tribschnee ist die Hauptgefahr. Schwachen Altschnee beachten.

Die frischen Tribschneeansammlungen können schon von einzelnen Wintersportlern leicht ausgelöst werden. Die Gefahrenstellen liegen an allen Expositionen oberhalb von rund 2000 m. Vorsicht in Rinnen, Mulden und hinter Geländekanten. Mit der Sonneneinstrahlung steigt die Auslösebereitschaft von Schneebrettlawinen an. In der Höhe sind die Gefahrenstellen häufiger. Lawinen sind meist mittelgroß. Mit der Sonneneinstrahlung sind Lockerschneelawinen zu erwarten, vor allem an sehr steilen Hängen. Schwachschichten im Altschnee können sehr vereinzelt von Wintersportlern ausgelöst werden, besonders an sehr steilen Schattenhängen oberhalb von rund 2400 m. Die Lawinen können den schwachen Altschnee mitreißen.

Eine vorsichtige Routenwahl ist empfohlen.

Schneedecke

Gefahrenmuster

gm.6: lockerer schnee und wind

gm.1: bodennahe schwachschicht

Es fielen gebietsweise bis zu 30 cm Schnee, vor allem im Nordosten.

Mit Schneefall und starkem bis stürmischem Nordwestwind entstanden in den letzten Tagen frische Tribschneeansammlungen. Die verschiedenen Tribschneeansammlungen sind teilweise schlecht miteinander verbunden. Mit starkem Wind wachsen die Tribschneeansammlungen am Dienstag weiter an. Wummgeräusche und Risse beim Betreten der Schneedecke sind Hinweise für die schlechte Stabilität der Schneedecke.

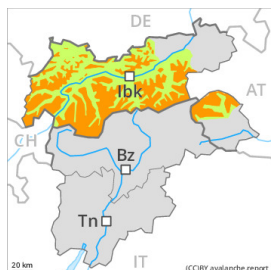
In der Altschneedecke sind kantig aufgebaute Schwachschichten vorhanden, besonders an Schattenhängen oberhalb von rund 2400 m.

Tendenz

Verbreitet starker Nordwestwind. Die Wetterbedingungen bewirken eine sehr langsame Stabilisierung der Tribschneeansammlungen.



Gefahrenstufe 3 - Erheblich



Tendenz: Lawinengefahr bleibt gleich →

am Mittwoch, den 29.03.2023



Neuschnee



Waldgrenze

Schneedeckenstabilität: **sehr schlecht**

Gefahrenstellen: **einige**

Lawinengröße: **groß**



Altschnee



2400m

Schneedeckenstabilität: **schlecht**

Gefahrenstellen: **wenige**

Lawinengröße: **mittel**

Neuschnee ist die Hauptgefahr. Schwachen Altschnee beachten.

Mit Neuschnee und teils stürmischem Wind aus nordwestlichen Richtungen entstanden störanfällige Triebsschneeanisammlungen. In den letzten Tagen wuchsen die Triebsschneeanisammlungen deutlich an. Die Gefahrenstellen liegen an allen Expositionen oberhalb der Waldgrenze. Dies auch in Rinnen, Mulden und hinter Geländekanten. Die Triebsschneeanisammlungen können schon von einzelnen Wintersportlern leicht ausgelöst werden. Mit der Sonneneinstrahlung steigt die Auslösebereitschaft von Schneebrettlawinen an. Lawinen sind teilweise groß. Gefahrenstellen und Auslösebereitschaft nehmen mit der Höhe zu.

Mit der Sonneneinstrahlung sind ab dem Vormittag Lockerschneelawinen zu erwarten, vor allem an sehr steilen Hängen.

Schwachschichten im Altschnee können sehr vereinzelt von Wintersportlern ausgelöst werden, besonders an sehr steilen Schattenhängen oberhalb von rund 2400 m. Die Lawinen können im schwachen Altschnee anreißen und mittlere Größe erreichen.

Schneedecke

Gefahrenmuster

gm.6: lockerer schnee und wind

gm.1: bodennahe schwachschicht

Es fielen verbreitet 30 bis 40 cm Schnee, lokal auch mehr. Dies vor allem im Westen und im Norden sowie in den Hohen Tauern. Mit starkem bis stürmischem Nordwestwind entstanden in den letzten Tagen frische Triebsschneeanisammlungen. Die verschiedenen Triebsschneeanisammlungen sind teilweise schlecht miteinander verbunden. Wummgeräusche und Risse beim Betreten der Schneedecke sind Hinweise für die schlechte Stabilität der Schneedecke.

In der Altschneedecke sind kantig aufgebaute Schwachschichten vorhanden, besonders an Schattenhängen oberhalb von rund 2400 m.

Tendenz



Die Gefahr von trockenen Schneebrettlawinen bleibt bestehen. Am Mittwoch ist es stark bewölkt. Es fällt lokal etwas Schnee. Der Wind bläst gebietsweise stark.

Gefahrenstufe 3 - Erheblich



Waldgrenze

Tendenz: Lawinengefahr bleibt gleich

am Mittwoch, den 29.03.2023



Neuschnee



Waldgrenze

Schneedeckenstabilität: **sehr schlecht**

Gefahrenstellen: **einige**

Lawinengröße: **groß**



Altschnee



2400m

Schneedeckenstabilität: **schlecht**

Gefahrenstellen: **wenige**

Lawinengröße: **mittel**

Neuschnee ist die Hauptgefahr.

Mit Neuschnee und teils stürmischem Wind aus nordwestlichen Richtungen entstanden störanfällige Triebsschneeansammlungen. In den letzten Tagen wuchsen die Triebsschneeansammlungen deutlich an. Die Gefahrenstellen liegen an allen Expositionen oberhalb der Waldgrenze. Dies auch in Rinnen, Mulden und hinter Geländekanten. Die Triebsschneeansammlungen können schon von einzelnen Wintersportlern leicht ausgelöst werden. Mit der Sonneneinstrahlung steigt die Auslösebereitschaft von Schneebrettlawinen an. Lawinen sind teilweise groß. Gefahrenstellen und Auslösebereitschaft nehmen mit der Höhe zu.

Mit der Sonneneinstrahlung sind ab dem Vormittag Lockerschneelawinen zu erwarten, vor allem an sehr steilen Hängen.

Schneedecke

Gefahrenmuster

gm.6: lockerer schnee und wind

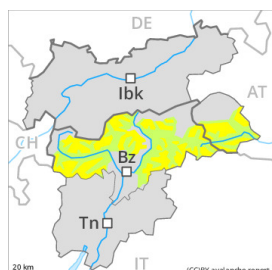
Es fielen verbreitet 30 bis 40 cm Schnee, lokal auch mehr. Dies vor allem im Westen und im Norden sowie in den Hohen Tauern. Mit starkem bis stürmischem Nordwestwind entstanden in den letzten Tagen frische Triebsschneeansammlungen. Die verschiedenen Triebsschneeansammlungen sind teilweise schlecht miteinander verbunden. Wummgeräusche und Risse beim Betreten der Schneedecke sind Hinweise für die schlechte Stabilität der Schneedecke.

Tendenz

Die Gefahr von trockenen Schneebrettlawinen bleibt bestehen. Am Mittwoch ist es stark bewölkt. Der Wind bläst gebietsweise stark.



Gefahrenstufe 2 - Mäßig



Tendenz: Lawinengefahr bleibt gleich →
am Mittwoch, den 29.03.2023



Triebsschnee



Schneedeckenstabilität: **schlecht**

Gefahrenstellen: **einige**

Lawinengröße: **mittel**



Altschnee



Schneedeckenstabilität: **schlecht**

Gefahrenstellen: **wenige**

Lawinengröße: **mittel**

Frischer Triebsschnee ist die Hauptgefahr. Schwachen Altschnee vorsichtig beurteilen.

Mit Neuschnee und starkem bis stürmischem Wind aus nordwestlichen Richtungen entstanden teils störanfällige Triebsschneeansammlungen. Sie sollten vor allem im steilen Gelände vorsichtig beurteilt werden. Die Gefahrenstellen liegen in Rinnen, Mulden und hinter Geländekanten oberhalb von rund 2000 m. Gefahrenstellen und Auslösebereitschaft nehmen mit der Höhe zu. Lawinen können mittlere Größe erreichen.

Zudem können vereinzelt trockene Lawinen auch im schwachen Altschnee ausgelöst werden, besonders an sehr steilen Schattenhängen oberhalb von rund 2400 m. Lawinen können vereinzelt bis in tiefe Schichten durchreißen.

Eine überlegte Routenwahl ist empfohlen.

Schneedecke

Gefahrenmuster

gm.6: lockerer schnee und wind

gm.1: bodennahe schwachschicht

Es fielen verbreitet 10 bis 20 cm Schnee. Mit starkem bis stürmischem Nordwestwind entstanden in den letzten Tagen frische Triebsschneeansammlungen. Die verschiedenen Triebsschneeansammlungen sind teilweise schlecht miteinander verbunden. Mit starkem Wind wachsen die Triebsschneeansammlungen am Dienstag weiter an.

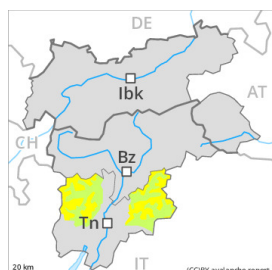
In der Altschneedecke sind kantig aufgebaute Schwachschichten vorhanden, besonders an steilen Schattenhängen oberhalb von rund 2400 m.

Tendenz

Verbreitet starker Nordwestwind. Die Wetterbedingungen bewirken eine sehr langsame Stabilisierung der Triebsschneeansammlungen.



Gefahrenstufe 2 - Mäßig



Tendenz: Lawinengefahr bleibt gleich →
am Mittwoch, den 29.03.2023



Triebsschnee



Schneedeckenstabilität: **schlecht**

Gefahrenstellen: **einige**

Lawinengröße: **mittel**



Altschnee



Schneedeckenstabilität: **schlecht**

Gefahrenstellen: **wenige**

Lawinengröße: **mittel**

Frischer Triebsschnee ist die Hauptgefahr. Die Lawinen können besonders an sehr steilen Schattenhängen im Altschnee ausgelöst werden und vereinzelt mittlere Größe erreichen.

Mit Neuschnee und starkem bis stürmischem Wind aus nordwestlichen Richtungen entstanden teils störanfällige Triebsschneeansammlungen. Sie müssen an allen Expositionen vorsichtig beurteilt werden. Die Gefahrenstellen liegen an Übergängen von wenig zu viel Schnee wie z.B. bei der Einfahrt in Rinnen und Mulden oberhalb von rund 2000 m. Gefahrenstellen und Auslösebereitschaft nehmen mit der Höhe zu. Lawinen können mittlere Größe erreichen.

Zudem können vereinzelt trockene Lawinen auch im schwachen Altschnee ausgelöst werden, besonders an sehr steilen Schattenhängen oberhalb von rund 2400 m. Lawinen können vereinzelt bis in tiefe Schichten durchreißen.

Eine überlegte Routenwahl ist empfohlen.

Schneedecke

Gefahrenmuster

gm.6: lockerer schnee und wind

gm.1: bodennahe schwachschicht

Es fielen verbreitet 5 bis 15 cm Schnee. Mit starkem bis stürmischem Nordwestwind entstanden in den letzten Tagen frische Triebsschneeansammlungen. Die verschiedenen Triebsschneeansammlungen sind teilweise schlecht miteinander verbunden. Mit starkem Wind wachsen die Triebsschneeansammlungen am Dienstag weiter an.

In der Altschneedecke sind kantig aufgebaute Schwachschichten vorhanden, besonders an Nordwest-, Nord- und Nordosthängen oberhalb von rund 2400 m.

Tendenz

Verbreitet mäßiger Nordwestwind. Die Wetterbedingungen bewirken eine sehr langsame Stabilisierung der Triebsschneeansammlungen.



Gefahrenstufe 1 - Gering



Tendenz: Lawinengefahr bleibt gleich →

am Mittwoch, den 29.03.2023

Geringe Lawinengefahr.

Mit Abkühlung recht günstige Lawinensituation. Frische Triebsschneeansammlungen sind sehr klein und nur vereinzelt auslösbar. Einzelne Gefahrenstellen liegen an extrem steilen Hängen in der Höhe. Diese Stellen sind sehr selten und für Geübte gut zu erkennen.

Schneedecke

Es fiel wenig Schnee. Der Wind bläst verbreitet stark bis stürmisch.

Die Schneedecke ist weitgehend stabil, mit einer oft tragfähigen Schmelzharschkruste an der Oberfläche.

Mit tiefen Temperaturen verfestigt sich die Schneedecke.

Es liegt für Schneesport meist zu wenig Schnee.

Tendenz

Langsame Erwärmung. Weiterhin geringe Lawinengefahr.



Gefahrenstufe 1 - Gering



Tendenz: Lawinengefahr bleibt gleich →

am Mittwoch, den 29.03.2023

Geringe Lawinengefahr.

Rückgang der Lawinengefahr mit der Abkühlung. Frische Tribschneeansammlungen sind meist klein und nur vereinzelt auslösbar. Einzelne Gefahrenstellen liegen an extrem steilen Hängen in der Höhe. Diese Stellen sind sehr selten und für Geübte gut zu erkennen.

Schneedecke

Es fiel wenig Schnee. Der Wind bläst verbreitet stark bis stürmisch.

Die Schneedecke ist weitgehend stabil, mit einer oft tragfähigen Schmelzharschkruste an der Oberfläche.

Mit tiefen Temperaturen verfestigt sich die Schneedecke.

Es liegt für Schneesport meist zu wenig Schnee.

Tendenz

Langsame Erwärmung. Weiterhin geringe Lawinengefahr.