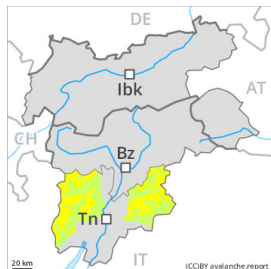




Grado de Peligro 2 - Limitado



Tendencia: **peligro de aludes en aumento**
en Jueves 20 04 2023



Placas de viento



Estabilidad del manto de nieve: **pobre**

Frecuencia: **algunas**

Tamaño del alud: **mediano**

El problema de nieve venteada es la principal fuente de peligro.

Las acumulaciones de nieve venteada menos recientes pueden desencadenarse al paso de un solo montañero en laderas umbrías muy inclinadas por encima de los 2200 m aproximadamente. Los aludes pueden alcanzar un tamaño mediano. En zonas alpinas, los lugares peligrosos son un poco más frecuentes. Lugares peligrosos se encuentran en cubetas, canales y detrás de los cambios abruptos de pendiente. Las acumulaciones de nieve venteada deben evitarse en la medida de lo posible. Con la radiación solar, son posibles solo de manera aislada avalanchas de nieve sin cohesión como mínimo de tamaño pequeño, sobre todo en las laderas solanas extremadamente inclinadas.

Manto nivoso

La unión entre las diversas placas de viento es localmente aún desfavorable, especialmente en las laderas umbrías por encima de los 2200 m aproximadamente.

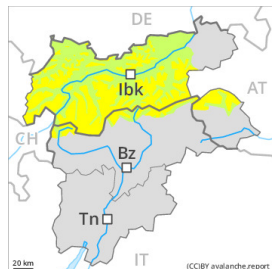
En el manto de nieve antigua hay, de manera aislada, capas débiles en las laderas umbrías muy inclinadas. Las condiciones meteorológicas causarán en un área extensa por debajo de los 2200 m aproximadamente una ligera humidificación del manto de nieve.

Tendencia

Caerán en una zona extensa de 10 a 20 cm de nieve, localmente hasta 40 cm. Con las precipitaciones, aumento del peligro de aludes.



Grado de Peligro 2 - Limitado



Tendencia: peligro de aludes en aumento
en Jueves 20 04 2023



Capas débiles persistentes



Estabilidad del manto de nieve: **pobre**

Frecuencia: **pocas**

Tamaño del alud: **grande**

El problema de capas débiles persistentes requiere atención.

Los aludes pueden de manera aislada ser desencadenadas incluso al paso de un solo montañero. Los lugares peligrosos se encuentran sobre todo en terreno inclinado por encima de los 2400 m aproximadamente. El número y la dimensión de los lugares peligrosos aumentarán en la alta montaña. Estos lugares están parcialmente cubiertos de nieve reciente y resultan difíciles de reconocer. De manera aislada, los aludes pueden arrastrar capas más profundas del manto de nieve y alcanzar tamaños grandes, sobre todo en las laderas muy inclinadas orientadas a oeste, norte y este por encima de los 2400 m aproximadamente.

Manto nivoso

Patrones de peligro

pp.6: frío, nieve suelta y viento

pp.4: frío después de cálido / cálido después de frío

El manto de nieve es proclive al desencadenamiento en algunos lugares. En algunos lugares la nieve reciente y la nieve venteada descansan encima de capas blandas. La unión entre las diversas placas de viento es localmente aún desfavorable, especialmente en altitud.

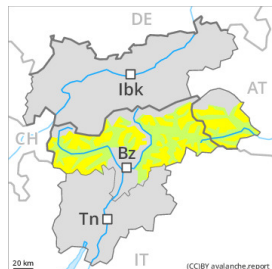
En el manto de nieve antigua hay capas débiles de cristales facetados en las laderas muy inclinadas orientadas a oeste, norte y este, sobre todo por encima de los 2400 m aproximadamente en la cresta principal de los Alpes. Las condiciones meteorológicas han causado en un área extensa por debajo de los 2600 m aproximadamente una ligera humidificación del manto de nieve.

Tendencia

Con las precipitaciones, aumento del peligro de aludes. Caerán en una zona extensa de 10 a 20 cm de nieve, localmente hasta 40 cm.



Grado de Peligro 2 - Limitado



Tendencia: peligro de aludes en aumento
en Jueves 20 04 2023



Placas de viento



Estabilidad del manto de nieve: **pobre**

Frecuencia: **algunas**

Tamaño del alud: **mediano**

Atención al problema de nieve venteada.

Las acumulaciones de nieve venteada menos recientes pueden desencadenarse al paso de un solo montañero en laderas umbrías muy inclinadas por encima de los 2400 m aproximadamente. Los aludes pueden alcanzar un tamaño mediano. En zonas alpinas, los lugares peligrosos son un poco más frecuentes. Lugares peligrosos se encuentran en cubetas, canales y detrás de los cambios abruptos de pendiente. Las acumulaciones de nieve venteada deben evitarse en la medida de lo posible.

Manto nivoso

Patrones de peligro

pp.6: frío, nieve suelta y viento

La unión entre las diversas placas de viento es localmente aún desfavorable, especialmente en las laderas umbrías por encima de los 2400 m aproximadamente.

En el manto de nieve antigua hay, de manera aislada, capas débiles en las laderas umbrías muy inclinadas. Esto se da especialmente en la cresta principal de los Alpes. Las condiciones meteorológicas causarán en un área extensa por debajo de los 2600 m aproximadamente una gradual humidificación del manto de nieve.

Tendencia

Con las precipitaciones, aumento del peligro de aludes. Caerán en una zona extensa de 10 a 20 cm de nieve, localmente hasta 40 cm.



Grado de Peligro 1 - Débil



Tendencia: peligro de aludes en aumento
en Jueves 20 04 2023



Las condiciones son en su mayoría favorables.

Las placas de viento más antiguas pueden desencadenarse de manera aislada y en general solo por sobrecargas fuertes. Los lugares peligrosos se encuentran sobre todo en las laderas umbrías muy inclinadas en altitud, sobre todo en la entrada de canales y cubetas. Los aludes son como mínimo solo de tamaño pequeño. Además del peligro de ser enterrado por un alud, se debe tener en cuenta sobre todo el peligro de ser arrastrado hacia una trampa del terreno.

Manto nivoso

Patrones de peligro

pp.6: frío, nieve suelta y viento

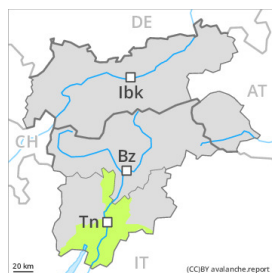
El manto de nieve es más bien fuerte. De manera aislada la nieve venteada descansa encima de capas blandas, especialmente en las laderas umbrías inclinadas en altitud. En el transcurso de la jornada el sol y el calor causarán una gradual humidificación del manto de nieve.

Tendencia

Con la nieve reciente, ligero aumento del peligro de aludes.



Grado de Peligro 1 - Débil



Tendencia: peligro de aludes sin cambios →

en Jueves 20 04 2023

Las condiciones para las excursiones son en su mayoría favorables.

Las placas de viento ya no del todo recientes pueden, de manera aislada, desencadenarse. Los lugares peligrosos se encuentran sobre todo en las laderas umbrías muy inclinadas en altitud, sobre todo en la entrada de canales y cubetas. Los aludes son como mínimo solo de tamaño pequeño. Además del peligro de ser enterrado por un alud, se debe tener en cuenta sobre todo el peligro de ser arrastrado hacia una trampa del terreno.

Manto nivoso

Patrones de peligro

pp.2: deslizamientos

El manto de nieve es más bien fuerte. De manera aislada la nieve venteadada descansa encima de capas blandas, especialmente en las laderas umbrías inclinadas en altitud. En cotas bajas y medias de momento solo hay un poco de nieve. De madrugada el sol y el calor causarán una ligera humidificación del manto de nieve.

Tendencia

Nieve reciente por encima de los 1500 m aproximadamente. Con la nevada, ligero aumento del peligro de aludes.



Grado de Peligro 1 - Débil



Tendencia: peligro de aludes en aumento
en Jueves 20 04 2023



Las condiciones son primaverales.

Fuera de las pistas la situación de aludes es más bien favorable.

Precaución en las zonas con grietas de deslizamiento basal, sobre todo en las laderas herbosas inclinadas en los sectores más afectados por las precipitaciones.

Manto nivoso

El manto de nieve es progresivamente estable. La unión entre las diversas placas de viento es bastante buena. Las condiciones meteorológicas primaverales han causado una progresiva humidificación del manto de nieve en todas las orientaciones. Tarde: Caerá un poco de lluvia. Caerá nieve hasta cerca del límite del bosque.

Tendencia

Con las precipitaciones, aumento del peligro de aludes. Caerán en una zona extensa de 10 a 20 cm de nieve.