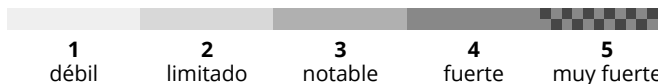
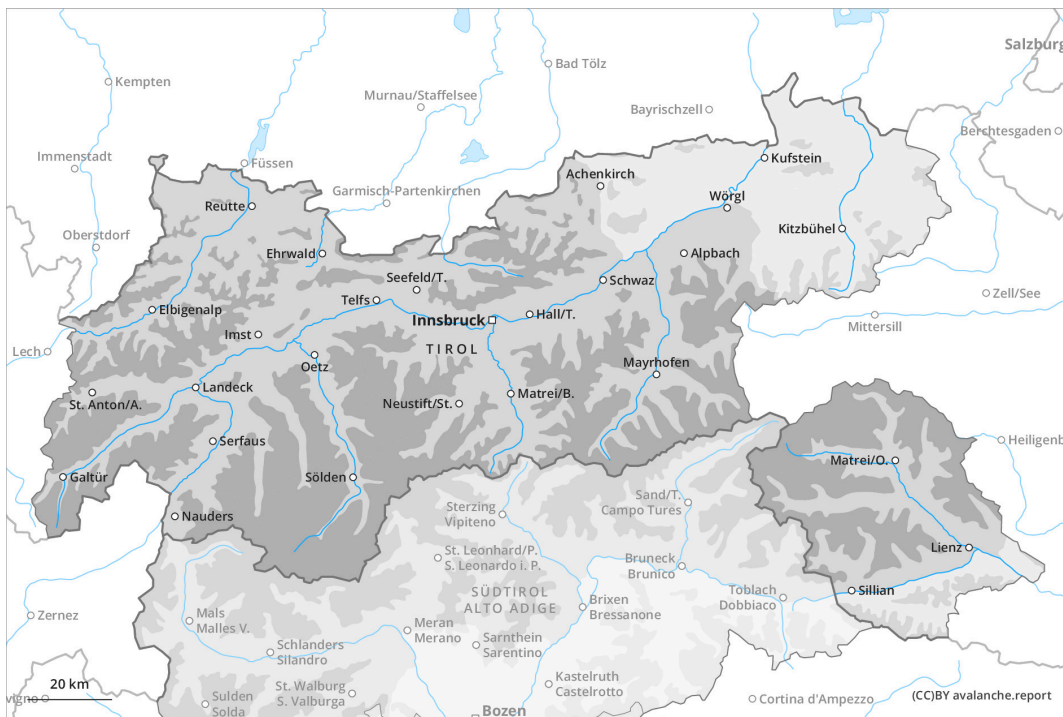




AM

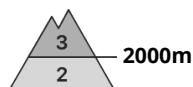


PM




Grado de Peligro 3 - Notable

AM:



Tendencia: peligro de aludes en aumento
 en Sábado 02 12 2023



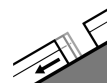
Capas débiles persistentes



Estabilidad del manto de nieve: **muy pobre**

Frecuencia: **algunas**

Tamaño del alud: **mediano**



Deslizamientos



Estabilidad del manto de nieve: **muy pobre**

Frecuencia: **pocas**

Tamaño del alud: **mediano**

PM:



Tendencia: peligro de aludes en aumento
 en Sábado 02 12 2023



Capas débiles persistentes



Estabilidad del manto de nieve:

muy pobre

Frecuencia: **algunas**

Tamaño del alud: **mediano**



Nieve reciente

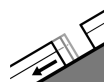


Estabilidad del manto de nieve:

pobre

Frecuencia: **algunas**

Tamaño del alud: **mediano**



Deslizamientos



Estabilidad del manto de nieve:

muy pobre

Frecuencia: **pocas**

Tamaño del alud: **mediano**

Capas débiles persistentes por encima de los 2000 m aproximadamente. Problema de deslizamientos basales en cotas medias.

Los aludes pueden desencadenarse por la nieve antigua, sobre todo en las laderas inclinadas por encima de los 2000 m aproximadamente. Los "whumpfs" y las fisuras que propagan al pasar son señales de alarma que indican este peligro. Es necesaria una cierta experiencia en la evaluación del peligro de aludes. Los aludes son como mínimo de tamaño mediano.

La nieve reciente y las placas de viento y dispersas pueden ser desencadenadas al paso de un solo montañero. Lugares peligrosos se encuentran por encima del límite del bosque, como también cerca del límite del bosque. Con la intensificación de la nevada, en el transcurso de la jornada los lugares peligrosos aumentarán. Precaución sobre todo cerca de los cordales, en canales y cubetas. Los aludes son como mínimo de tamaño mediano.



En las laderas herbosas inclinadas, son posibles avalanchas de deslizamiento basal de tamaño pequeño y, localmente, mediano. Esto se da especialmente en los sectores afectados por la lluvia.

Manto nivoso

Patrones de peligro

pp.4: frío después de cálido / cálido después de frío

pp.2: deslizamientos

Desde ayer ha caído lluvia hasta los 1600 m. En una zona amplia a partir del mediodía caerán hasta 20 cm de nieve. El viento con rachas fuertes transportará la nieve reciente. La nieve reciente y la nieve venteada se depositarán encima de capas blandas. Esto se da principalmente en las zonas protegidas del viento.

La parte central del manto se ha facetado y es débil. Esto se da especialmente por encima de los 2000 m aproximadamente y por debajo de los 2600 m aproximadamente. Las observaciones sobre el terreno confirman la estructura desfavorable del manto de nieve. Los espesores de nieve varían mucho por encima del límite del bosque por la influencia del viento.

Tendencia

En una zona amplia en el período hasta el viernes caerán de 15 a 30 cm de nieve, localmente más. Con la nieve reciente y el viento fuerte, el peligro de aludes aumentará. La nieve venteada y las capas débiles persistentes requieren atención.

Grado de Peligro 3 - Notable

AM:



Límite del bosque

Tendencia: **peligro de aludes en aumento**
 en Sábado 02 12 2023



Placas de viento



Límite del bosque

Estabilidad del manto de nieve: **pobre**
 Frecuencia: **algunas**
 Tamaño del alud: **mediano**



Capas débiles persistentes



2200m

Estabilidad del manto de nieve: **pobre**
 Frecuencia: **algunas**
 Tamaño del alud: **mediano**

PM:



Límite del bosque

Tendencia: **peligro de aludes en aumento**
 en Sábado 02 12 2023



Nieve reciente



Límite del bosque

Estabilidad del manto de nieve: **muy pobre**
 Frecuencia: **algunas**
 Tamaño del alud: **mediano**

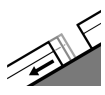


Capas débiles persistentes



2200m

Estabilidad del manto de nieve: **pobre**
 Frecuencia: **algunas**
 Tamaño del alud: **grande**



Deslizamientos



2400m

Estabilidad del manto de nieve: **muy pobre**
 Frecuencia: **pocas**
 Tamaño del alud: **mediano**

Con la nieve reciente y el viento, en el transcurso de la jornada el peligro aumentará progresivamente.

Tarde: La nieve reciente y las placas de viento a veces grandes y generalizadas pueden fácilmente desencadenarse de manera accidental o, de manera aislada, natural. Lugares peligrosos se encuentran por encima del límite del bosque, como también cerca del límite del bosque. Estos están parcialmente cubiertos de nieve reciente y por lo tanto resultan difíciles de reconocer. Precaución sobre todo cerca de los cordales, en canales y cubetas. Los aludes son como mínimo de tamaño mediano.

Los aludes pueden desencadenarse por la nieve antigua, sobre todo en las laderas muy inclinadas por encima de los 2200 m aproximadamente. Lugares peligrosos se encuentran sobre todo en las zonas protegidas del viento por encima de los 2200 m aproximadamente. Es necesaria una cierta experiencia en la evaluación del peligro de aludes.



En las laderas herbosas inclinadas, son aún posibles avalanchas de deslizamiento basal de tamaño pequeño y, localmente, mediano. Esto se da especialmente en los sectores con mucha nieve.

Manto nivoso

Patrones de peligro

pp.6: frío, nieve suelta y viento

pp.4: frío después de cálido / cálido después de frío

En una zona amplia a partir del mediodía caerán de 20 a 40 cm de nieve. Del Grupo del Venediger hasta el Grupo del Glockner caerán hasta 60 cm de nieve. El viento con rachas fuertes transportará la nieve reciente. La nieve reciente y la nieve venteada se depositarán encima de capas blandas. Esto se da principalmente en las zonas protegidas del viento.

La parte central del manto se ha facetado y es débil. Esto se da especialmente por encima del límite del bosque y por debajo de los 2600 m aproximadamente. Las observaciones sobre el terreno y los "whumpfs" y las fisuras que propagan al pasar confirman la estructura desfavorable del manto de nieve. Los espesores de nieve varían mucho por encima del límite del bosque por la influencia del viento.

Tendencia

En una zona amplia en el período hasta el sábado caerán de 10 a 20 cm de nieve. Especialmente al este caerán de 30 a 50 cm de nieve. Con la nieve reciente y el viento fuerte, el peligro de aludes aumentará posteriormente. La nieve venteada y las capas débiles persistentes requieren atención. La situación de aludes es en algunos casos crítica.

Grado de Peligro 2 - Limitado

AM:



Límite del bosque

Tendencia: peligro de aludes en aumento ↗
 enSábado02 12 2023



Placas de viento



Límite del bosque

Estabilidad del manto de nieve: **pobre**
 Frecuencia: **algunas**
 Tamaño del alud: **mediano**

PM:



Límite del bosque

Tendencia: peligro de aludes en aumento ↗
 enSábado02 12 2023



Nieve reciente



Límite del bosque

Estabilidad del manto de nieve: **pobre**
 Frecuencia: **algunas**
 Tamaño del alud: **mediano**

Con la nieve reciente y el viento, en el transcurso de la jornada el peligro aumentará ligeramente.

La nieve reciente y las placas de viento y dispersas pueden ser desencadenadas al paso de un solo montañero. Lugares peligrosos se encuentran por encima del límite del bosque, como también cerca del límite del bosque. Con la intensificación de la nevada, en el transcurso de la jornada los lugares peligrosos aumentarán. Estos están parcialmente cubiertos de nieve reciente y por lo tanto resultan difíciles de reconocer. Precaución sobre todo cerca de los cordales, en canales y cubetas. Los aludes son como mínimo de tamaño mediano.

En las laderas herbosas inclinadas, son posibles avalanchas de deslizamiento basal de tamaño pequeño y, localmente, mediano. Esto se da especialmente en los sectores con mucha nieve.

Manto nivoso

Patrones de peligro

pp.6: frío, nieve suelta y viento

En una zona amplia a partir del mediodía caerán hasta 20 cm de nieve. El viento con rachas fuertes transportará la nieve reciente. La nieve reciente y la nieve venteada se depositarán encima de capas blandas. Esto se da principalmente en las zonas protegidas del viento.

Tendencia

En una zona amplia en el período hasta el viernes caerán de 15 a 30 cm de nieve, localmente más. Con la nieve reciente y el viento fuerte, el peligro de aludes aumentará.

Grado de Peligro 2 - Limitado

AM:



Tendencia: peligro de aludes en aumento ↗
 en Sábado 02 12 2023



Placas de viento



2400m

Estabilidad del manto de nieve: **pobre**
 Frecuencia: **pocas**
 Tamaño del alud: **pequeño**

PM:



Límite del bosque

Tendencia: peligro de aludes en aumento ↗
 en Sábado 02 12 2023



Placas de viento



Límite del bosque

Estabilidad del manto de nieve: **pobre**
 Frecuencia: **algunas**
 Tamaño del alud: **pequeño**

El problema de nieve venteada reciente debe evaluarse de manera crítica.

El viernes, con la nieve reciente y el viento fuerte del sudoeste, se formarán placas de viento especialmente en canales y cubetas y detrás de los cambios abruptos de pendiente. Las placas de viento pueden desencadenarse al paso de un solo montañero en todas las orientaciones por encima del límite del bosque. Con la intensificación de la nevada, en el transcurso de la jornada el número y la extensión de los lugares peligrosos aumentará. Además del peligro de ser enterrado por un alud, se debe tener en cuenta también el peligro de ser arrastrado hacia una trampa del terreno.

Actualmente, el servicio de predicción de aludes tiene información limitada. Por lo tanto, debe evaluarse detenidamente el peligro de aludes local.

Manto nivoso

Patrones de peligro

pp.6: frío, nieve suelta y viento

En el período hasta el viernes caerán de 15 a 30 cm de nieve, especialmente por encima del límite del bosque.

La nieve antigua es en su mayor parte estable, con una costra en superficie, especialmente en las laderas solanas inclinadas en todas las cotas, y en las laderas umbrías por debajo de los 2400 m aproximadamente.

El manto de nieve es extremadamente variable en pocos metros. Los espesores de nieve varían mucho por encima del límite del bosque por la influencia del viento.

Tendencia

Con la nieve reciente y el viento, el peligro de aludes aumentará. En una zona amplia en el período hasta el sábado caerán de 15 a 30 cm de nieve. En los Dolomitas de Sesto y en los Dolomitas de Lienz caerán



localmente hasta 50 cm de nieve. La situación de aludes es crítica en algunos lugares.