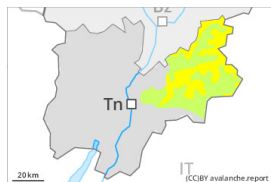




Gefahrenstufe 2 - Mäßig



Tendenz: Lawinengefahr bleibt gleich →
am Donnerstag, den 14.12.2023



Triebschnee



Schneedeckenstabilität: **schlecht**

Gefahrenstellen: **einige**

Lawinengröße: **mittel**

Frischen Triebschnee beachten.

Frische und schon etwas ältere Triebschneeansammlungen sind oberhalb von rund 2400 m störanfällig. Gefahrenstellen liegen vor allem in Kammlagen sowie in Rinnen, Mulden und hinter Geländekanten. Lawinen sind teilweise mittelgroß und schon von einzelnen Wintersportlern leicht auslösbar.

Schneedecke

Gefahrenmuster

gm.6: lockerer schnee und wind

Am Mittwoch fallen verbreitet oberhalb von rund 2000 m 10 bis 20 cm Schnee, lokal auch mehr. Mit Neuschnee und mäßigem Wind aus wechselnden Richtungen entstehen am Mittwoch an allen Expositionen störanfällige Triebschneeansammlungen. Triebschneeansammlungen liegen vor allem an Schattenhängen in der Höhe auf weichen Schichten. Die Altschneedecke ist weitgehend stabil.

Tendenz

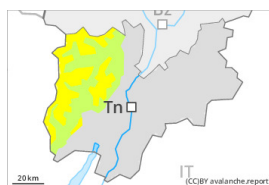
Die Wetterbedingungen bewirken am Vormittag eine leichte Setzung der Triebschneeansammlungen.



Gefahrenstufe 2 - Mäßig



Tendenz: Lawinengefahr bleibt gleich →
am Donnerstag, den 14.12.2023



Tribschnee

Schneedeckenstabilität: **schlecht**Gefahrenstellen: **einige**Lawinengröße: **mittel**

Altschnee

Schneedeckenstabilität: **mittel**Gefahrenstellen: **wenige**Lawinengröße: **groß**

Tribschnee und schwachen Altschnee beachten.

Die frischen und älteren Tribschneeansammlungen sind oberhalb von rund 2200 m störanfällig. Lawinen sind teilweise mittelgroß und schon von einzelnen Wintersportlern auslösbar. Vorsicht vor allem in Kammlagen, Rinnen und Mulden.

Schwachschichten im Altschnee können besonders an Übergängen von wenig zu viel Schnee wie z.B. bei der Einfahrt in Rinnen und Mulden stellenweise schon von einzelnen Wintersportlern ausgelöst werden. Dies an sehr steilen Hängen oberhalb von rund 2400 m.

Schneedecke

Gefahrenmuster

gm.6: lockerer schnee und wind

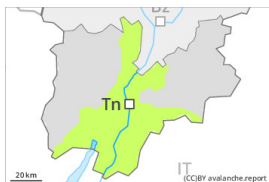
Es fallen verbreitet 10 bis 20 cm Schnee, lokal auch mehr. Mit Neuschnee und schwachem bis mäßigem Wind aus wechselnden Richtungen entstehen an allen Expositionen Tribschneeansammlungen. Tribschneeansammlungen liegen vor allem an Schattenhängen in der Höhe auf weichen Schichten. Im mittleren Teil der Schneedecke sind vor allem oberhalb von rund 2400 m kantig aufgebaute Schwachschichten vorhanden.

Tendenz

Die Lawinengefahr bleibt bestehen. Die Wetterbedingungen begünstigen eine langsame Setzung der Tribschneeansammlungen.



Gefahrenstufe 1 - Gering



Tendenz: Lawinengefahr bleibt gleich →

am Donnerstag, den 14.12.2023



Triebsschnee



Waldgrenze

Schneedeckenstabilität: **schlecht**

Gefahrenstellen: **wenige**

Lawinengröße: **klein**

Triebsschnee beachten.

Die frischen und schon etwas älteren Triebsschneeanisammlungen sind vorsichtig zu beurteilen. Die Gefahrenstellen liegen vor allem in Kammlagen sowie in Rinnen, Mulden und hinter Geländekanten.

Lawinen sind meist klein.

Gleitschneelawinen sind vereinzelt möglich.

Schneedecke

Es fallen gebietsweise 10 bis 20 cm Schnee, lokal auch weniger. Die Triebsschneeanisammlungen entstehen vor allem in Kammlagen, Rinnen und Mulden und in der Höhe. Es liegen oberhalb der Waldgrenze je nach Windeinfluss sehr unterschiedliche Schneehöhen.

Tendenz

Vorsicht vor frischem Triebsschnee.