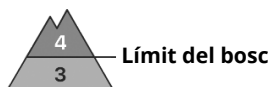
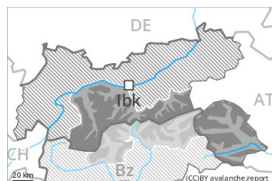


## Grau de Perill 4 - Fort



Tendència: Perill d'allaus constant  
enDiumenge 25 02 2024 →



Neu recent



Límit del bosc

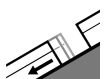
Estabilitat del mantell de neu: **molt pobre**  
freqüència: **moltes**  
Mida d'allau: **gran**



Capa feble persistent



Estabilitat del mantell de neu: **molt pobre**  
freqüència: **algunes**  
Mida d'allau: **gran**



Lliscaments



Estabilitat del mantell de neu: **molt pobre**  
freqüència: **algunes**  
Mida d'allau: **mitjana**

Neu recent i capes febles persistents són la principal font de perill. Són d'esperar allaus de lliscament basal i allaus de neu sense cohesió.

La neu recent abundant i les plaques de vent a vegades grans formades pel vent del sud de moderat a fort poden molt fàcilment ser desencadenades de manera accidental en totes les orientacions per sobre del límit del bosc. Els indrets perillosos són parcialment coberts de neu recent i difícils de reconèixer amb mala visibilitat. Són possibles de manera aïllada allaus naturals de mida gran, sobretot en el cas de desencadenaments originats en zones de sortida molt inclinades situades a cota alta obagues. Les allaus poden, també, desencadenar-se per la neu vella i atènyer mides força grans sobretot als vessants molt inclinats orientats a oest, nord i est. Tals indrets perillosos es troben sobretot per sobre dels 2400 m aproximadament.

En el transcurs de la jornada, són probables cada cop més nombroses allaus de neu sense cohesió de mida mitjana i, locament, gran, sobretot en cas de clarianes més importants. Amb la neu recent, als vessants herbosos inclinats són possibles allaus de lliscament basal de mida mitjana, sobretot en vessants assolats per sota dels 2400 m aproximadament.

Les excursions de muntanya i les activitats forapista requereixen molta precaució i la màxima prudència.

## Mantell de neu

Patrons de perill

pp.6: neu freda i incohesiva i vent

pp.2: lliscaments

Divendres han caigut fins a 70 cm de neu per sobre dels 1500 m aproximadament. El vent del sud transportarà intensament la neu recent. Les noves acumulacions de neu ventada es dipositaran a sobre de capes toves en totes les orientacions.



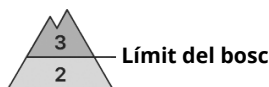
La neu recent i la ventada reposen en part a sobre d'un mantell feble de neu vella, especialment en vessants inclinats orientats a oest i est per sobre dels 2400 m aproximadament, i també en vessants inclinats orientats a nord per sobre dels 2200 m aproximadament.

## Tendència

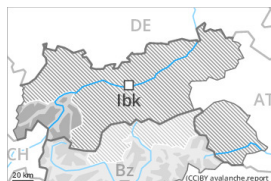
Les condicions del temps impediran una ràpida estabilització de les capes de neu superficials. En el transcurs de la jornada són probables noves allaus de neu sense cohesió, sobretot de mida mitjana, sobretot en vessants assolellats extremadament inclinats en cas de radiació solar.

El perill d'allaus de lliscament basal romandrà invariable, especialment en vessants inclinats orientats a est, sud i oest per sota dels 2400 m aproximadament.

## Grau de Perill 3 - Marcat



**Tendència: perill d'allaus en disminució**  
 enDiumenge 25 02 2024



Neu recent



Límit del bosc

Estabilitat del mantell de neu: **molt pobre**

freqüència: **algunes**

Mida d'allau: **mitjana**



Capa feble persistent

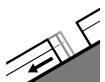


2400m

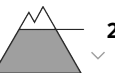
Estabilitat del mantell de neu: **molt pobre**

freqüència: **algunes**

Mida d'allau: **mitjana**



Lliscaments



2400m

Estabilitat del mantell de neu: **molt pobre**

freqüència: **algunes**

Mida d'allau: **mitjana**

La gran quantitat de neu recent i la neu ventada d'ahir representen la principal font de perill. A més hi ha un perill apreciable d'allaus de lliscament basal que no s'ha de menystenir.

La gran quantitat de neu recent d'ahir i les plaques de vent extenses poden fàcilment ser desencadenades al pas d'un sol muntanyenc en totes les orientacions per sobre del límit del bosc. Tanmateix són possibles de manera aïllada allaus naturals, sobretot en el cas de desencadenaments originats en zones de sortida molt inclinades situades a cota alta protegides del vent. Els indrets perillosos són parcialment coberts de neu recent i difícils de reconèixer fins i tot per l'ull entrenat. Les allaus poden, també, desencadenar-se per la neu vella i atènyer mides força grans sobretot als vessants molt inclinats orientats a oest, nord i est. Tals indrets perillosos es troben sobretot per sobre dels 2400 m aproximadament. El perill d'allaus és lleugerament superior als sectors que limiten amb els afectats per grau de perill 4 (fort).

Als vessants herbosos inclinats són possibles cada cop més nombroses allaus de lliscament basal de mida mitjana, sobretot en vessants assolellats per sota dels 2400 m aproximadament. A més en el transcurs de la jornada són d'esperar en nombre creixent allaus de neu sense cohesió de mida petita i mitjana, sobretot en vessants assolellats extremadament inclinats en cas de radiació solar.

Les excursions de muntanya i les activitats forapista requereixen experiència en l'avaluació del perill d'allaus i cautela.

## Mantell de neu

**Patrons de perill**

pp.6: neu freda i incohesiva i vent

pp.2: lliscaments

Han caigut en una zona extensa de 20 a 40 cm de neu per sobre dels 1500 m aproximadament, localment



més. El vent fort ha transportat la neu recent. Les plaques de vent augmentaran de mida addicionalment amb el vent amb ratxes fortes.

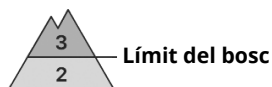
Especialment als vessants obacs per sobre dels 2400 m aproximadament: La neu recent i les plaques de vent descansen a sobre de capes toves.

El mantell de neu vell roman extremadament variable en pocs metres en cotes altes. La neu recent i la ventada reposen en part a sobre d'un mantell feble de neu vella, especialment en vessants inclinats orientats a oest i est per sobre dels 2400 m aproximadament, i també en vessants inclinats orientats a nord per sobre dels 2200 m aproximadament.

## Tendència

L'activitat d'allaus de placa naturals ha disminuït apreciablement. Les condicions impediran una ràpida estabilització del mantell de neu. A més són més d'esperar allaus de llicament basal. Són possibles algunes allaus de neu sense cohesió.

## Grau de Perill 3 - Marcat



Tendència: perill d'allaus en disminució  
enDiumenge 25 02 2024



Neu recent



Límit del bosc

Estabilitat del mantell de neu: **molt pobre**  
freqüència: **algunes**  
Mida d'allau: **mitjana**

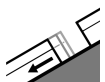


Capa feble persistent

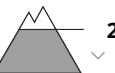


2400m

Estabilitat del mantell de neu: **molt pobre**  
freqüència: **algunes**  
Mida d'allau: **mitjana**



Lliscaments



2400m

Estabilitat del mantell de neu: **molt pobre**  
freqüència: **algunes**  
Mida d'allau: **mitjana**

La gran quantitat de neu recent i la neu ventada d'ahir representen la principal font de perill. A més hi ha un perill apreciable d'allaus de lliscament basal que no s'ha de menystenir.

La gran quantitat de neu recent d'ahir i les plaques de vent extenses poden fàcilment ser desencadenades al pas d'un sol muntanyenc en totes les orientacions per sobre del límit del bosc. Tanmateix són possibles de manera aïllada allaus naturals, sobretot en el cas de desencadenaments originats en zones de sortida molt inclinades situades a cota alta protegides del vent. Els indrets perillosos són parcialment coberts de neu recent i difícils de reconèixer fins i tot per l'ull entrenat. Les allaus poden, també, desencadenar-se per la neu vella i atènyer mides força grans sobretot als vessants molt inclinats orientats a oest, nord i est. Tals indrets perillosos es troben sobretot per sobre dels 2400 m aproximadament. El perill d'allaus és lleugerament superior als sectors que limiten amb els afectats per grau de perill 4 (fort).

Als vessants herbosos inclinats són possibles cada cop més nombroses allaus de lliscament basal de mida mitjana, sobretot en vessants assolellats per sota dels 2400 m aproximadament. A més en el transcurs de la jornada són d'esperar en nombre creixent allaus de neu sense cohesió de mida petita i mitjana, sobretot en vessants assolellats extremadament inclinats en cas de radiació solar.

Les excursions de muntanya i les activitats forapista requereixen experiència en l'avaluació del perill d'allaus i cautela.

## Mantell de neu

Patrons de perill

pp.6: neu freda i incohesiva i vent

pp.2: lliscaments

Han caigut en una zona extensa de 20 a 40 cm de neu per sobre dels 1500 m aproximadament. El vent fort



ha transportat la neu recent. Les plaques de vent augmentaran de mida addicionalment amb el vent amb ratxes fortes.

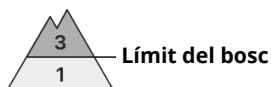
Especialment als vessants obacs per sobre dels 2400 m aproximadament: La neu recent i les plaques de vent descansen a sobre de capes toves.

El mantell de neu vell roman extremadament variable en pocs metres en cotes altes. La neu recent i la ventada reposen en part a sobre d'un mantell feble de neu vella, especialment en vessants inclinats orientats a oest i est per sobre dels 2400 m aproximadament, i també en vessants inclinats orientats a nord per sobre dels 2200 m aproximadament.

## Tendència

L'activitat d'allaus de placa naturals ha disminuït apreciablement. Les condicions impediran una ràpida estabilització del mantell de neu. A més són més d'esperar allaus de llicament basal. Són possibles algunes allaus de neu sense cohesió.

## Grau de Perill 3 - Marcat



**Tendència: Perill d'allaus constant** →  
enDiumenge 25 02 2024



Plaques de vent



Límit del bosc

Estabilitat del mantell de neu: **pobre**  
freqüència: **moltes**  
Mida d'allau: **mitjana**

### Atenció al problema de neu ventada recent.

El vent del sud transportarà la neu recent. En el transcurs de la jornada es formaran plaques de vent addicionals sobretot als vessants orientats a oest, nord i est. Les allaus poden en molts indrets ser desencadenades fins i tot al pas d'un sol muntanyenc i assolir mida mitjana.

En el transcurs de la jornada, són probables cada cop més nombroses allaus de neu sense cohesió de mida petita i, localment, mitjana, sobretot en cas de clarianes més importants. Amb la neu recent, als vessants herbosos inclinats són possibles allaus de llicament basal de mida mitjana, especialment en vessants assolellats per sota dels 2400 m aproximadament.

### Mantell de neu

**Patrons de perill**

pp.6: neu freda i incohesiva i vent

pp.2: lliscaments

Divendres han caigut 20 cm de neu, localment més. El vent fort transportarà intensament la neu recent. La neu recent i les plaques de vent es dipositaran a sobre de capes toves sobretot en orientacions oest a fins a l'est pel nord per sobre dels 2200 m aproximadament.

La neu ventada reposa en part a sobre d'un mantell feble de neu vella, especialment en vessants inclinats orientats a oest i est per sobre dels 2400 m aproximadament, i també en vessants inclinats orientats a nord per sobre dels 2200 m aproximadament.

### Tendència

Les plaques de vent més recents romanen inestables.

En el transcurs de la jornada són probables cada cop més nombroses allaus de neu sense cohesió, fins i tot de mida mitjana, sobretot en vessants assolellats extremadament inclinats en cas de radiació solar.

L'activitat d'allaus de lliscament basal disminuirà, especialment en vessants inclinats orientats a est, sud i oest per sota dels 2400 m aproximadament.