

Grau de Perill 3 - Marcat



Tendència: Perill d'allaus constant →
en Divendres 01 03 2024



Neu recent



Límit del bosc

Estabilitat del mantell de neu: **pobre**
freqüència: **algunes**
Mida d'allau: **gran**



Neu humida



2200m
1400m

Estabilitat del mantell de neu: **pobre**
freqüència: **algunes**
Mida d'allau: **gran**

Atenció a la neu recent i la neu ventada. Les excursions de muntanya requereixen la màxima prudència.

Són possibles allaus naturals, fins i tot grans, sobretot en vessants assolellats inclinats, i també en terreny dret i escarpat. Als sectors amb molta neu, en canals inclinades, les allaus poden arribar fins a cotes mitges. Fins i tot un únic excursionista pot molt fàcilment desencadenar allaus, això es dona fins i tot per una feble sobrecàrrega. Els indrets perillosos es troben sobretot en terreny inclinat per sobre del límit del bosc. Precaució sobretot prop de les carenes, a canals i cubetes, i també a la base de parets rocoses i darrere de canvis abruptes de pendent sobretot en cotes altes. Els indrets perillosos són freqüents i difícils de reconèixer.

Les excursions de muntanya i les activitats forapista requereixen molta precaució i la màxima prudència.

Mantell de neu

Patrons de perill

pp.6: neu freda i incohesiva i vent

pp.2: lliscaments

En una zona àmplia des del dilluns han caigut en una zona extensa de 60 a 120 cm de neu per sobre dels 1500 m aproximadament, localment més. El vent fort ha transportat molta neu. La gran quantitat de neu recent així com les plaques de vent són molt inestables en totes les orientacions en cotes mitges i altes.

Tendència

Les condicions del temps afavoriran una gradual estabilització del mantell de neu.

Grau de Perill 3 - Marcat



Tendència: Perill d'allaus constant →
en Divendres 01 03 2024



Neu recent



Límit del bosc

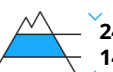
Estabilitat del mantell de neu: **molt pobre**

freqüència: **algunes**

Mida d'allau: **gran**



Neu humida



2400m
1400m

Estabilitat del mantell de neu: **pobre**

freqüència: **algunes**

Mida d'allau: **gran**

Atenció a la neu recent i la neu ventada. Les excursions de muntanya requereixen la màxima prudència.

Són possibles allaus naturals, fins i tot grans, sobretot en vessants assolellats inclinats, i també en terreny dret i escarpat. Als sectors amb molta neu, en canals inclinades, les allaus poden arribar fins a cotes mitges. Fins i tot un únic excursionista pot molt fàcilment desencadenar allaus, això es dona fins i tot per una feble sobrecàrrega. Els indrets perillosos es troben sobretot en terreny inclinat per sobre del límit del bosc. Precaució sobretot prop de les carenes, a canals i cubetes, i també a la base de parets rocoses i darrere de canvis abruptes de pendent sobretot en cotes altes. Els indrets perillosos són freqüents i difícils de reconèixer.

Les excursions de muntanya i les activitats forapista requereixen molta precaució i la màxima prudència.

Mantell de neu

Patrons de perill

pp.6: neu freda i incohesiva i vent

pp.2: lliscaments

En una zona àmplia des del dilluns han caigut en una zona extensa de 60 a 120 cm de neu per sobre dels 1500 m aproximadament, localment més. El vent fort ha transportat molta neu. La gran quantitat de neu recent així com les plaques de vent són molt inestables en totes les orientacions en cotes mitges i altes.

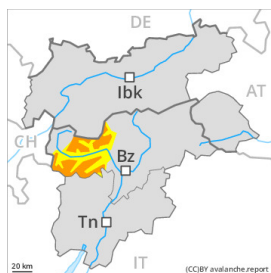
Tendència

Les condicions del temps afavoriran una gradual estabilització del mantell de neu.

Grau de Perill 3 - Marcat



Tendència: Perill d'allaus constant →
 enDivendres 01 03 2024



Plaques de vent



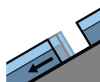
Estabilitat del mantell de neu: **pobre**
 freqüència: **moltes**
 Mida d'allau: **mitjana**



Neu humida



Estabilitat del mantell de neu: **molt pobre**
 freqüència: **algunes**
 Mida d'allau: **mitjana**



Lliscaments



Estabilitat del mantell de neu: **molt pobre**
 freqüència: **algunes**
 Mida d'allau: **mitjana**

El problema de neu ventada recent és la principal font de perill. El problema de lliscaments basals requereix atenció.

Les acumulacions de neu ventada ja poden ser desencadenades al pas d'un sol muntanyenc sobretot en vessants obacs inclinats per sobre dels 2400 m aproximadament. El nombre i la dimensió dels indrets perillosos augmentaran amb l'altitud.

Les capes febles a la neu vella poden ser desencadenades fins i tot de manera molt aïllada al pas d'un sol muntanyenc. Els indrets perillosos es troben sobretot als vessants orientats a oest, nord i est per sobre dels 2400 m aproximadament. Les allaus poden, de manera aïllada, implicar capes més profundes i atènyer mides grans.

Amb l'augment de la temperatura diürna i la radiació solar, són probables cada cop més nombroses allaus de neu humida sense cohesió de mida mitjana per sota dels 2600 m aproximadament. A més són possibles de manera aïllada allaus de placa humida. Sobretot als sectors on ha nevat molt són d'esperar cada cop més nombroses allaus de llicament basal de mida mitjana, sobretot per sota dels 2600 m aproximadament.

Mantell de neu

Patrons de perill

pp.6: neu freda i incohesiva i vent

pp.2: lliscaments

En alguns sectors en els darrers dos dies han caigut fins a 50 cm de neu, localment més. Durant els darrers dies, amb el vent, s'han format plaques de vent inestables, especialment en cotes altes i a l'alta muntanya. A les capes més profundes del mantell de neu hi ha, de manera aïllada, capes febles inestables sobretot als vessants inclinats orientats a est, nord i oest.

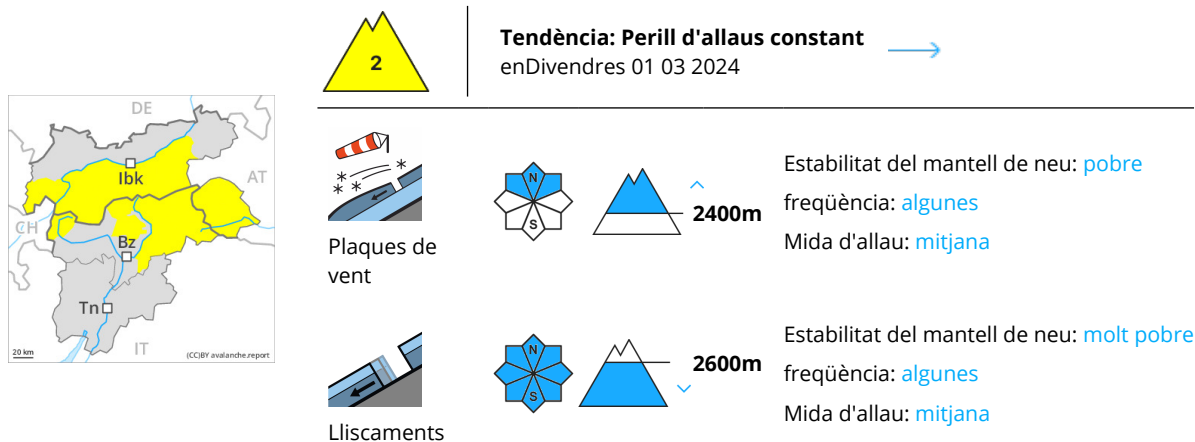


El dimecres va caure pluja fins a cotes altes en alguns sectors. Dijous: La superfície del mantell de neu s'ha refredat tot just durant la nit ennuvolada i s'estovarà ràpidament.

Tendència

En una zona àmplia en el període fins el divendres cauran de 5 a 10 cm de neu, localment més. Amb la neu recent, el perill d'allaus augmentarà lleugerament.

Grau de Perill 2 - Moderat



Atenció al problema de neu ventada recent. La neu humida i les allaus de lliscament requereixen atenció.

Les plaques de vent dels darrers dies poden, en alguns casos, desencadenar-se al pas d'un sol muntanyenc sobretot en vessants obacs inclinats per sobre dels 2400 m aproximadament. Això s'aplica principalment prop de les carenes. Les allaus són en part de mida mitjana. El nombre i la dimensió dels indrets perillosos augmentaran amb l'altitud. Les allaus poden, de manera molt aïllada, desencadenar-se per la neu vella i atènyer mides grans de manera aïllada sobretot als vessants molt inclinats orientats a oest, nord i est. Tals indrets perillosos es troben per sobre dels 2400 m aproximadament.

A conseqüència de l'augment de la temperatura diürna i la radiació solar, en el transcurs de la jornada són probables cada cop més nombroses allaus de neu humida sense cohesió, però majoritàriament petites. Als vessants herbosos inclinats són d'esperar allaus de lliscament basal de mida mitjana, sobretot per sota dels 2600 m aproximadament.

Mantell de neu

Patrons de perill

pp.6: neu freda i incohesiva i vent

pp.2: Lliscaments

En alguns sectors dimarts han caigut de 5 a 15 cm de neu. El vent del sud ha transportat la neu recent. Les acumulacions de neu ventada més recents descansen a sobre de capes toves sobretot en vessants obacs inclinats.

De manera aïllada la neu recent i la ventada reposen a sobre d'un mantell feble de neu vella, especialment en vessants inclinats orientats a oest, nord i est per sobre dels 2400 m aproximadament.

El mantell de neu és humit per sota dels 2400 m aproximadament. La superfície del mantell de neu s'ha refredat tot just durant la nit ennuvolada i s'estovarà ràpidament.

Tendència



El divendres caurà una mica de neu en una zona àmplia, especialment a la cresta principal dels Alps i al sud d'ella. Encara possibles allaus de lliscament basal i purgues de neu humida.

Grau de Perill 2 - Moderat



Tendència: Perill d'allaus constant →
en Divendres 01 03 2024



Lliscaments



Estabilitat del mantell de neu: **molt pobre**

freqüència: **algunes**

Mida d'allau: **mitjana**

El problema de lliscaments basals és la principal font de perill.

Als vessants herbosos inclinats són d'esperar allaus de llicament basal de mida petita i mitjana, especialment per sota dels 2600 m aproximadament.

Les plaques de vent més recents són en part encara inestables en vessants obacs molt inclinats per sobre dels 2400 m aproximadament. Les allaus poden de manera molt aïllada ser desencadenades al pas d'un muntanyenc, però majoritàriament mantenir petites dimensions. Els indrets perillosos i la probabilitat de desencadenament augmentaran amb l'altitud.

Mantell de neu

Patrons de perill

pp.2: lliscaments

pp.6: neu freda i incohesiva i vent

El vent amb ratxes fortes ha transportat la neu recent. La neu ventada reposa en part a sobre de capes toves, especialment en vessants obacs per sobre dels 2400 m aproximadament.

El mantell de neu és humit per sota dels 2400 m aproximadament. La superfície del mantell de neu s'ha refredat tot just durant la nit ennuvolada i s'estovarà ràpidament.

Tendència

A conseqüència de l'augment de la temperatura, són possibles allaus molt humides i de lliscament basal de mida petita a mitjana. Les acumulacions de neu ventada pràcticament ja no és possible desencadenar-les.

Grau de Perill 1 - Feble



Tendència: Perill d'allaus constant →
en Divendres 01 03 2024

El problema de neu ventada requereix atenció. A més són possibles de manera aïllada allaus de lliscament basal i purgues de neu humida.

Les noves acumulacions de neu ventada poden, de manera aïllada, ser desencadenades al pas d'un sol muntanyenc sobretot en vessants obacs inclinats en cotes altes. Les allaus són com a mínim només de mida petita.

Als vessants herbosos inclinats són possibles allaus de lliscament basal i purgues de neu humida com a mínim de mida petita.

Mantell de neu

Patrons de perill

pp.6: neu freda i incohesiva i vent

Les acumulacions de neu ventada són, de manera aïllada, inestables.

En cotes baixes hi ha poca neu.

Tendència

Caurà una mica de neu. Amb la neu recent, el perill d'allaus no augmentarà pràcticament més.