



## Grado de Peligro 2 - Limitado



Tendencia: **peligro de aludes sin cambios** →  
en Sábado 02 03 2024



Placas de viento

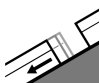


2400m

Estabilidad del manto de nieve: **pobre**

Frecuencia: **algunas**

Tamaño del alud: **mediano**



Deslizamientos



2600m

Estabilidad del manto de nieve: **muy pobre**

Frecuencia: **algunas**

Tamaño del alud: **mediano**

### Atención al problema de nieve venteada reciente. El problema de deslizamientos basales requiere atención.

Las placas de viento de los últimos días pueden, en algunos casos, desencadenarse al paso de un solo montañero sobre todo en laderas umbrías muy inclinadas por encima de los 2400 m aproximadamente. Esto se da principalmente cerca de los cordales. Los aludes son en parte de tamaño mediano. El número y la dimensión de los lugares peligrosos aumentarán con la altitud. Los aludes pueden, de manera muy aislada, desencadenarse por la nieve antigua y alcanzar tamaños grandes de manera aislada sobre todo en las laderas muy inclinadas orientadas a oeste, norte y este. Tales lugares peligrosos se encuentran por encima de los 2400 m aproximadamente.

A consecuencia de la lluvia, son probables cada vez más numerosas avalanchas de nieve muy húmeda sin cohesión, pero en su mayoría pequeñas. En las laderas herbosas inclinadas son probables avalanchas de deslizamiento basal de tamaño mediano, sobre todo por debajo de los 2600 m aproximadamente.

## Manto nivoso

### Patrones de peligro

pp.6: frío, nieve suelta y viento

pp.2: deslizamientos

En algunos sectores en el período hasta el viernes caerán hasta 10 cm de nieve. Las nuevas y las menos recientes acumulaciones de nieve venteada descansan encima de capas blandas sobre todo en laderas umbrías.

De manera aislada la nieve reciente y la nieve venteada descansan encima de un manto débil de nieve antigua, especialmente en las laderas inclinadas orientadas a oeste, norte y este por encima de los 2400 m aproximadamente.

El manto de nieve es húmedo por debajo de los 2400 m aproximadamente. La superficie del manto de nieve se ha enfriado apenas durante la noche nublada y se ablandará rápidamente.



## Tendencia

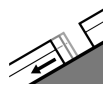
Aún son posibles avalanchas de deslizamiento basal y purgas de nieve húmeda.



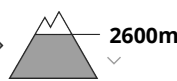
## Grado de Peligro 2 - Limitado



**Tendencia: peligro de aludes sin cambios** →  
en Sábado 02 03 2024



Deslizamientos



Estabilidad del manto de nieve: **muy pobre**

Frecuencia: **algunas**

Tamaño del alud: **mediano**

**El problema de deslizamientos basales es la principal fuente de peligro.**

En las laderas herbosas inclinadas son probables avalanchas de deslizamiento basal de tamaño mediano, especialmente por debajo de los 2600 m aproximadamente.

Las placas de viento no son ya inestables. Algunos lugares peligrosos se encuentran en las laderas umbrías muy inclinadas por encima de los 2400 m aproximadamente.

### Manto nivoso

**Patrones de peligro**

pp.2: deslizamientos

pp.6: frío, nieve suelta y viento

El manto de nieve es húmedo por debajo de los 2400 m aproximadamente. La superficie del manto de nieve se ha enfriado apenas durante la noche nublada y se ablandará rápidamente.

El viento con rachas fuertes ha transportado la nieve reciente. De manera muy aislada la nieve venteada descansa encima de capas blandas, especialmente en las laderas umbrías por encima de los 2400 m aproximadamente.

### Tendencia

A consecuencia del aumento de la temperatura son posibles avalanchas de nieve muy húmeda y de deslizamiento basal de tamaño pequeño y mediano.