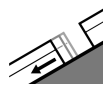




Grado de Peligro 2 - Limitado



Tendencia: **peligro de aludes sin cambios** →
en Jueves 18 04 2024



Deslizamientos



2600m

Frecuencia: **pocas**

Tamaño del alud: **grande**



Placas de viento



2200m

Estabilidad del manto de nieve: **pobre**

Frecuencia: **pocas**

Tamaño del alud: **mediano**

El problema de deslizamientos basales es la principal fuente de peligro. Nieve venteada reciente en altitud.

Son aún posibles avalanchas de deslizamiento basal de tamaño mediano y, locamente, grande. Esto se da en las laderas herbosas inclinadas por debajo de los 2600 m aproximadamente. Evitar las zonas con grietas de deslizamiento basal.

Las placas de viento más recientes pueden, de manera aislada, desencadenarse al paso de un solo montañero sobre todo en laderas muy inclinadas orientadas a norte y este por encima de los 2200 m aproximadamente. Los lugares peligrosos se encuentran sobre todo cerca de collados y cordales. Los aludes pueden alcanzar tamaños medianos de manera aislada. Line: en altura y en los sectores más afectados por las precipitaciones, los lugares peligrosos son un poco más frecuentes.

Además son posibles de manera aislada avalanchas de nieve sin cohesión como mínimo de tamaño pequeño. Esto se da en las laderas extremadamente inclinadas en caso de claros más importantes.

Manto nivoso

Patrones de peligro

pp.2: deslizamientos

pp.6: frío, nieve suelta y viento

En el período hasta el miércoles caerán de 15 a 25 cm de nieve. El viento soplará moderado.

Con la nieve reciente y el viento, se formarán placas de viento en su mayoría de tamaño pequeño sobre todo cerca de los cordales. Estas se depositarán encima de capas blandas en laderas orientadas a norte y este.

El manto de nieve está completamente saturado de agua, con una superficie formada por nieve de débil cohesión que reposa sobre una costra de rehielo apenas portante. Esto se da en las laderas solanas en todas las cotas, y en las laderas umbrías por debajo de los 2600 m aproximadamente.

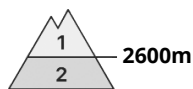
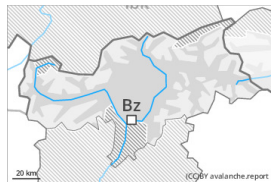
Tendencia



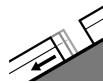
La nieve venteada y los aludes de deslizamiento requieren atención.



Grado de Peligro 2 - Limitado



Tendencia: peligro de aludes sin cambios →
en Jueves 18 04 2024



Deslizamientos



Frecuencia: **pocas**

Tamaño del alud: **grande**

El problema de deslizamientos basales requiere atención.

Son aún posibles avalanchas de deslizamiento basal de tamaño mediano y, locamente, grande. Esto se da especialmente en las laderas herbosas inclinadas por debajo de los 2600 m aproximadamente. Evitar las zonas con grietas de deslizamiento basal.

Debido a la costra dura hay el peligro de resbalar y caer en las laderas inclinadas.

Manto nivoso

Patrones de peligro

pp.2: deslizamientos

Caerá un poco de nieve localmente. Esto se da especialmente al norte y al este. El viento soplará moderado en una zona amplia.

El manto de nieve está completamente saturado de agua, con una costra en superficie. Esto se da en las laderas solanas en todas las cotas, y en las laderas umbrías por debajo de los 2600 m aproximadamente. Sobre todo por debajo del límite del bosque de momento solo hay un poco de nieve.

Tendencia

El problema de deslizamientos basales requiere atención. El peligro de aludes permanecerá invariable.



Grado de Peligro 1 - Débil



Tendencia: peligro de aludes sin cambios →
en Jueves 18 04 2024

Debido a la costra de hielo hay el peligro de resbalar y caer incluso en zonas relativamente llanas.

En las laderas herbosas inclinadas, son posibles avalanchas de deslizamiento basal como mínimo de tamaño pequeño. La actividad de aludes de nieve muy húmeda ha disminuido.

Manto nivoso

Patrones de peligro

pp.4: frío después de cálido / cálido después de frío

pp.2: deslizamientos

El manto de nieve es muy húmedo, con una costra de rehielo portante en superficie. Por debajo de los 1800 m aproximadamente en general no hay suficiente nieve para la práctica de los deportes de invierno.

Tendencia

Jueves: El peligro de aludes permanecerá invariable.